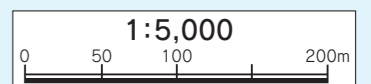
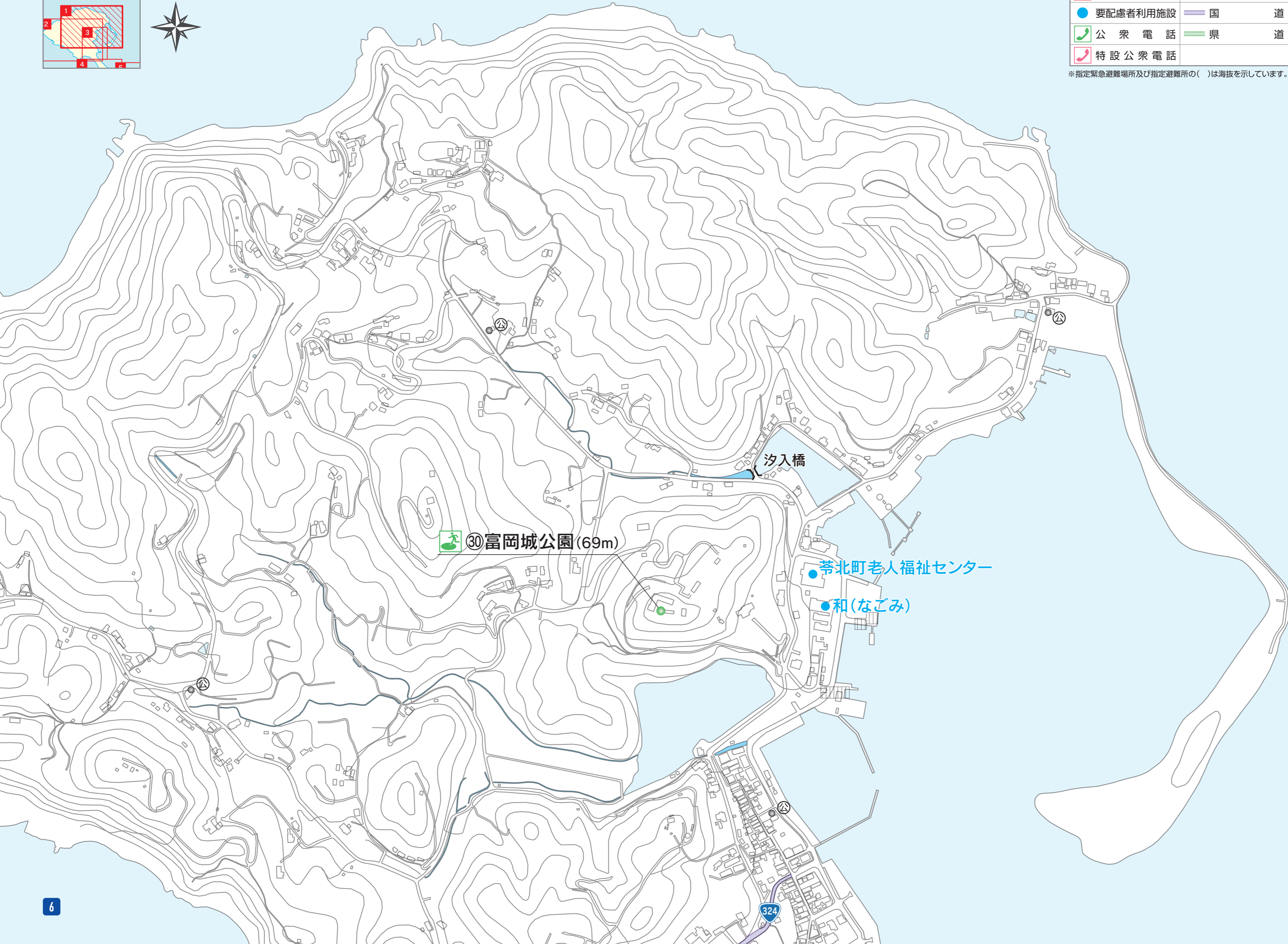
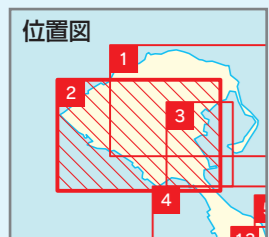


凡 例		津波浸水想定区域 浸水した場合に想定される水深(ランク別)	
	指定緊急避難場所		浸水深0.3m未満
	指定避難所		浸水深0.3~1.0m未満
	要配慮者利用施設		浸水深1.0~2.0m未満
	公衆電話		浸水深2.0~5.0m未満
	特設公衆電話		
	医療機関		
	公民館		
	国道		
	県道		

※指定緊急避難場所及び指定避難所の()は海拔を示しています。

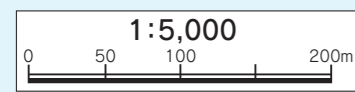


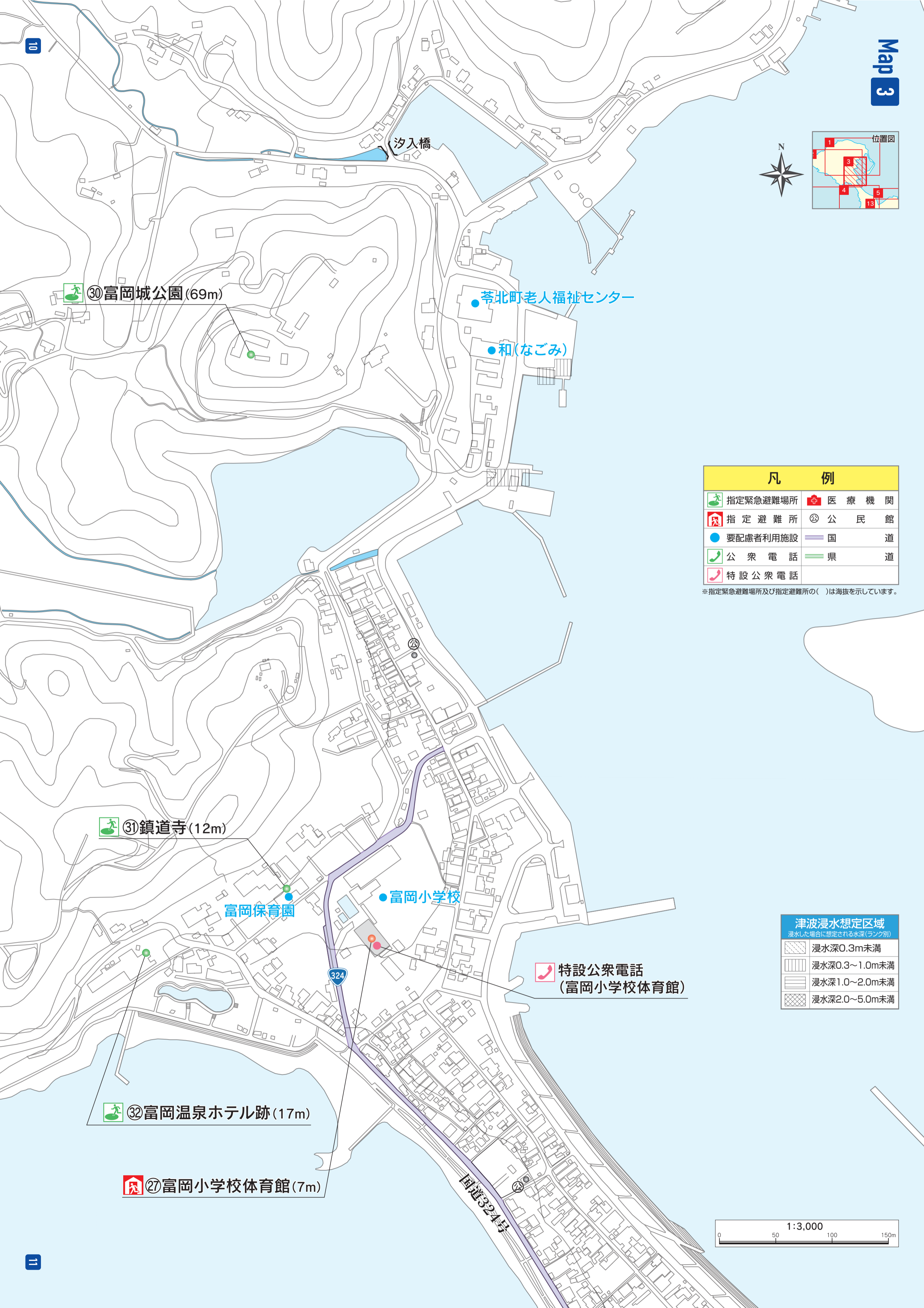
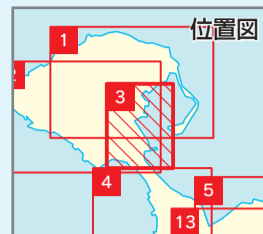


凡 例	
指定緊急避難場所	医療機関
指定避難所	公民館
要配慮者利用施設	国道
公衆電話	県道
特設公衆電話	

津波浸水想定区域	
浸水した場合に想定される水深(ランク別)	
	浸水深0.3m未満
	浸水深0.3~1.0m未満
	浸水深1.0~2.0m未満
	浸水深2.0~5.0m未満

※指定緊急避難場所及び指定避難所の()は海拔を示しています。



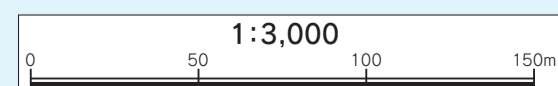


凡 例	
指定緊急避難場所	医療機関
指定避難所	公民館
要配慮者利用施設	国道
公衆電話	県道
特設公衆電話	

※指定緊急避難場所及び指定避難所の()は海拔を示しています。

津波浸水想定区域 浸水した場合に想定される水深(ランク別)	
	浸水深0.3m未満
	浸水深0.3~1.0m未満
	浸水深1.0~2.0m未満
	浸水深2.0~5.0m未満

特設公衆電話
(富岡小学校体育館)



汐入橋

③⑩富岡城公園(69m)

● 苓北町老人福祉センター

● 和(なごみ)

③①鎮道寺(12m)

● 富岡保育園


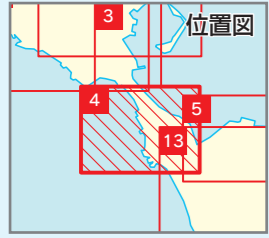
● 富岡小学校

③②富岡温泉ホテル跡(17m)

②⑦富岡小学校体育館(7m)

国道324号

324



浸水範囲と浸水の深さ

※水深が0.5mを超えると避難が非常に困難になりますので早めに避難しましょう。

凡 例	
	指定緊急避難場所
	医療機関
	指定避難所
	要配慮者利用施設
	公衆電話
	特設公衆電話
	公民館
	国道
	県道

津波浸水想定区域
浸水した場合に想定される水深(ランク別)

	浸水深0.3m未満
	浸水深0.3~1.0m未満
	浸水深1.0~2.0m未満
	浸水深2.0~5.0m未満

※指定緊急避難場所及び指定避難所の()は、海拔を示しています。

②⑥富岡公民館 (4m)

特設公衆電話 (富岡公民館)

③③富岡地区避難地 (12m)

②⑨瑞林寺 (8m)

②⑧天草拓心高校 マリン校舎体育館 (13m)

天草拓心高校 マリン校舎

臥龍苑

苓北クリニック

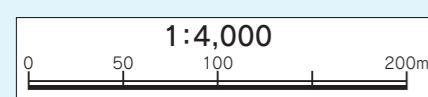
苓北医師会病院

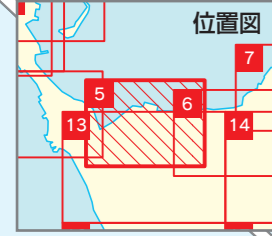
新三會橋

三會橋

国道324号

324

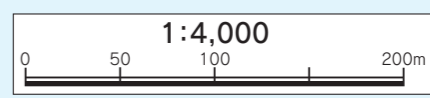




凡 例	
指定緊急避難場所	医療機関
指定避難所	公民館
要配慮者利用施設	国道
公衆電話	県道
特設公衆電話	

津波浸水想定区域	
浸水した場合に想定される水深(ランク別)	
	浸水深0.3m未満
	浸水深0.3~1.0m未満
	浸水深1.0~2.0m未満
	浸水深2.0~5.0m未満

※指定緊急避難場所及び指定避難所の()は海拔を示しています。



②③明神山地区避難所(12m)

②④紺屋町地区避難地(12m)

志岐
保育園

特設公衆電話
(苓北町役場)

⑭苓北町役場(12m)

はまゆう療育園

苓北医師会病院

グループホーム
菜の花 苓北

志岐小学校

⑫志岐小学校体育館(9m)

特設公衆電話
(苓北中学校体育館)

⑬苓北中学校体育館(2m)

苓北中学校

⑮苓北町志岐集会所(8m)

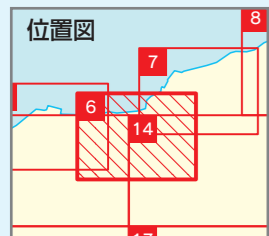
平山ため池
決壊後20分

天草警察署
苓北交番

天神木橋

県道本渡・苓北線

河川水位観測所

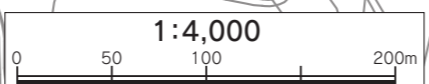


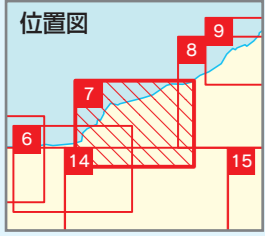
この図郭に津波浸水想定区域はありません

凡 例	
	指定緊急避難場所
	指定避難所
	要配慮者利用施設
	公衆電話
	特設公衆電話
	医療機関
	公民館
	国 道
	県 道

津波浸水想定区域	
浸水した場合に想定される水深(ランク別)	
	浸水深0.3m未満
	浸水深0.3~1.0m未満
	浸水深1.0~2.0m未満
	浸水深2.0~5.0m未満

※指定緊急避難場所及び指定避難所の()は海拔を示しています。





凡 例			
	指定緊急避難場所		医療機関
	指定避難所		公民館
	要配慮者利用施設		国道
	公衆電話		県道
	特設公衆電話		

※指定緊急避難場所及び指定避難所の()は海拔を示しています。

津波浸水想定区域	
浸水した場合に想定される水深(ランク別)	
	浸水深0.3m未満
	浸水深0.3~1.0m未満
	浸水深1.0~2.0m未満
	浸水深2.0~5.0m未満

この図郭に津波浸水想定区域はありません



⑨西日本プラント寮(13m)

⑧天神山(35m)

⑦上津深江集会所(6m)

特設公衆電話
(上津深江集会所)

天草慈恵病院

慈恵苑

梧葉苑

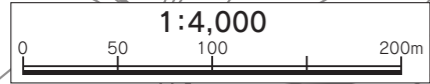
楽洋の里

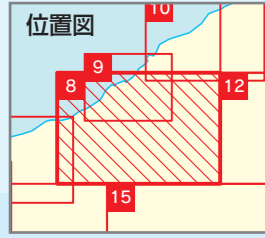
⑩上津深江広域避難地(25m)

グループホーム昂

寿康園

天草更生園





①坂瀬川集会所(7m)

⑥大師山(41m)

③坂瀬川小学校体育館(4m)

特設公衆電話
(坂瀬川小学校体育館)

②坂瀬川公民館(4m)

④苓北町坂瀬川体育館(4m)

⑤坂瀬川グラウンド(26m)

新松原橋
松原橋
猪口医院

松原川

宮原保育園

河川水位観測所

坂瀬川小学校

坂瀬川保育園

宮原橋

花園橋

県道坂瀬川御領線

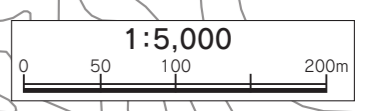
国道324号

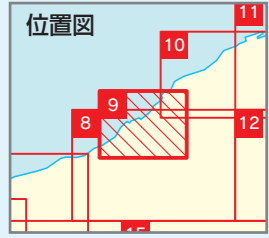
小路川

凡 例			
	指定緊急避難場所		医療機関
	指定避難所		公民館
	要配慮者利用施設		国道
	公衆電話		県道
	特設公衆電話		

※指定緊急避難場所及び指定避難所の()は海拔を示しています。

津波浸水想定区域	
浸水した場合に想定される水深(ランク別)	
	浸水深0.3m未満
	浸水深0.3~1.0m未満
	浸水深1.0~2.0m未満
	浸水深2.0~5.0m未満





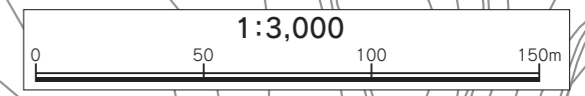
凡 例	
	指定緊急避難場所
	医療機関
	指定避難所
	要配慮者利用施設
	公衆電話
	特設公衆電話

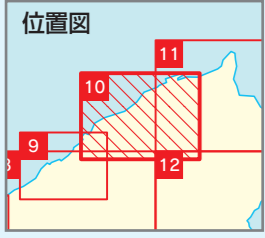
津波浸水想定区域 浸水した場合に想定される水深(ランク別)	
	浸水深0.3m未満
	浸水深0.3~1.0m未満
	浸水深1.0~2.0m未満
	浸水深2.0~5.0m未満

※指定緊急避難場所及び指定避難所の()は海拔を示しています。

- ①坂瀬川集会所 (7m)
- ③坂瀬川小学校体育館 (4m)
- 特設公衆電話 (坂瀬川小学校体育館)
- ②坂瀬川公民館 (4m)
- ④苓北町坂瀬川体育館 (4m)
- ⑤坂瀬川グラウンド (26m)

- 新松原橋
- 松原橋
- 猪口医院
- 松原川
- 国道324号
- 281
- 宮原保育園
- 河川水位観測所
- 宮原橋
- 県道坂瀬川御領線
- 坂瀬川小学校
- 坂瀬川保育園
- ⑥大師山 (41m)
- 小路川

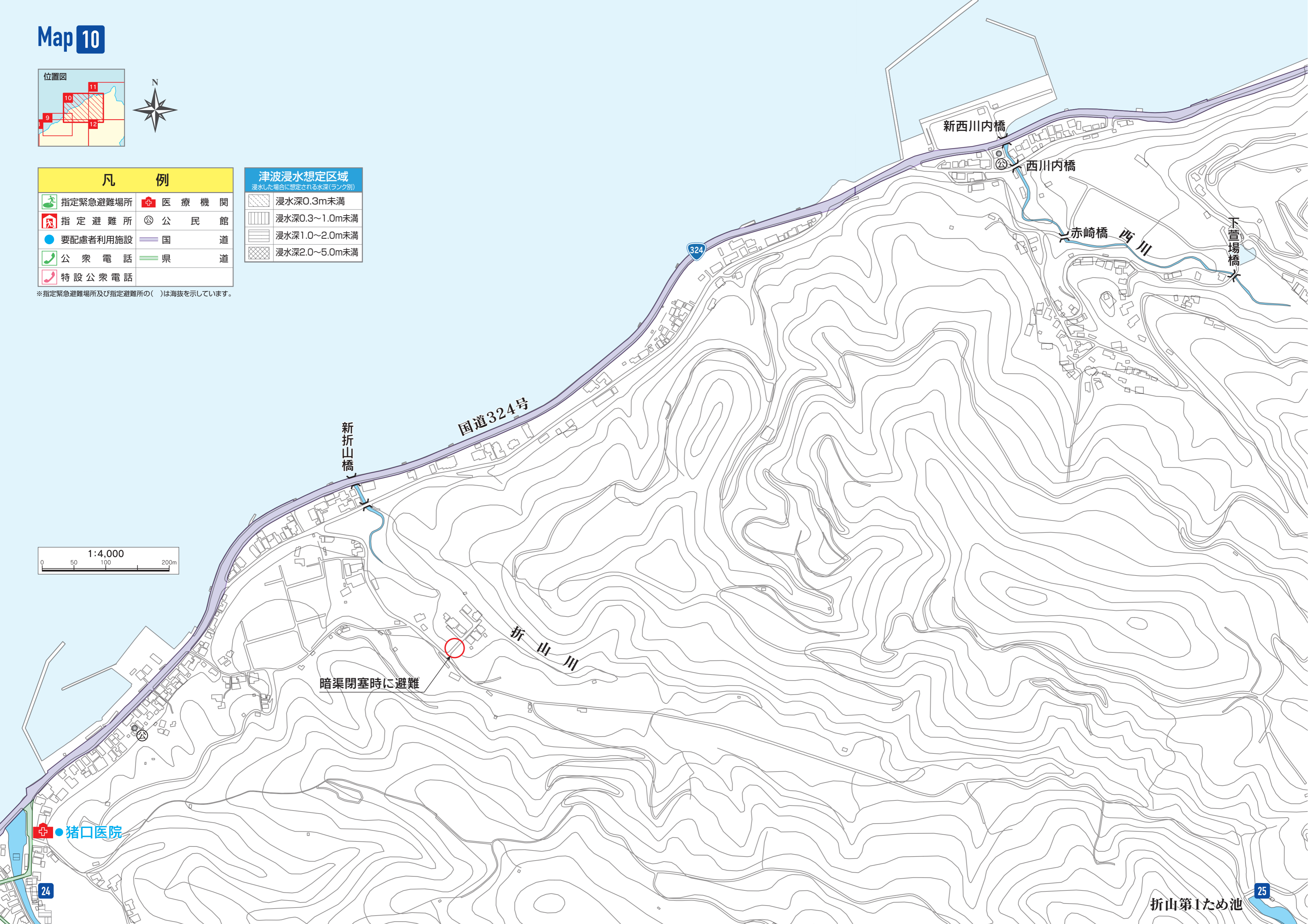
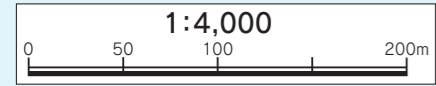




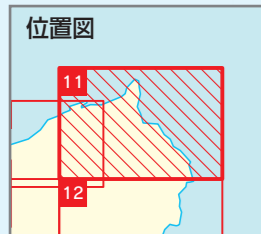
凡 例	
指定緊急避難場所	医療機関
指定避難所	公民館
要配慮者利用施設	国道
公衆電話	県道
特設公衆電話	

津波浸水想定区域 浸水した場合に想定される水深(ランク別)	
	浸水深0.3m未満
	浸水深0.3~1.0m未満
	浸水深1.0~2.0m未満
	浸水深2.0~5.0m未満

※指定緊急避難場所及び指定避難所の()は海拔を示しています。



暗渠閉塞時に避難

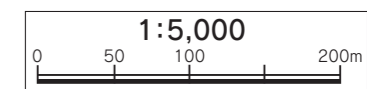


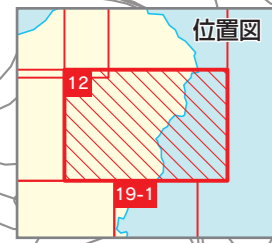
この図郭に津波浸水想定区域はありません

凡 例	
指定緊急避難場所	医療機関
指定避難所	公民館
要配慮者利用施設	国道
公衆電話	県道
特設公衆電話	

※指定緊急避難場所及び指定避難所の()は海拔を示しています。

津波浸水想定区域	
浸水した場合に想定される水深(ランク別)	
	浸水深0.3m未満
	浸水深0.3~1.0m未満
	浸水深1.0~2.0m未満
	浸水深2.0~5.0m未満





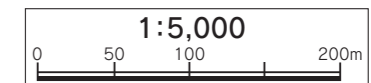
折山第1ため池

この図郭に津波浸水想定区域はありません

凡 例			
	指定緊急避難場所		医療機関
	指定避難所		公民館
	要配慮者利用施設		国 道
	公衆電話		県 道
	特設公衆電話		

※指定緊急避難場所及び指定避難所の()は海拔を示しています。

津波浸水想定区域	
浸水した場合に想定される水深(ランク別)	
	浸水深0.3m未満
	浸水深0.3~1.0m未満
	浸水深1.0~2.0m未満
	浸水深2.0~5.0m未満



⑭ 24 紺屋町地区避難地 (12m)

⑭ 23 明神山地区避難所 (12m)

志岐保育園

特設公衆電話 (苓北町役場)

⑭ 14 苓北町役場 (12m)

苓北支援学校

天草整肢園
苓龍苑

はまゆう療育園

臥龍苑
苓北クリニック

苓北医師会病院

グループホーム 菜の花 苓北

志岐小学校

⑭ 12 志岐小学校体育館 (9m)

新三合橋

国道324号

天草警察署
苓北交番

⑭ 15 苓北町志岐集会所 (8m)

津波浸水想定区域	
浸水した場合に想定される水深(ランク別)	
	浸水深0.3m未満
	浸水深0.3~1.0m未満
	浸水深1.0~2.0m未満
	浸水深2.0~5.0m未満

特設公衆電話

特設公衆電話 (苓北中学校体育館)

苓北中学校

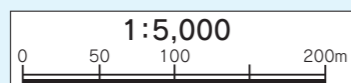
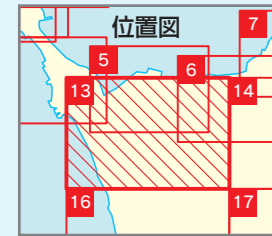
⑭ 13 苓北中学校体育館 (2m)

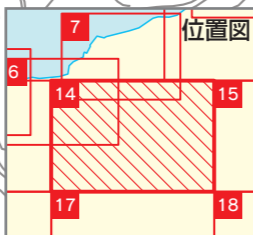
⑭ 20 体育センター (19m)

⑭ 28 天草拓心高校
マリン校舎体育館 (13m)

凡 例			
	指定緊急避難場所		医療機関
	指定避難所		公民館
	要配慮者利用施設		国道
	公衆電話		県道
	特設公衆電話		

※指定緊急避難場所及び指定避難所の()は海拔を示しています。





梧葉苑
 グループホームきらめき
 楽洋の里
 グループホーム昂
 寿康園
 天草整肢園
 天草更生園
 苓龍苑

⑩上津深江広域避難地(25m)

平木橋
 上津深江川
 大河内橋

この図郭に津波浸水想定区域はありません

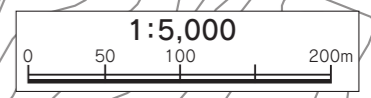
津波浸水想定区域
浸水した場合に想定される水深(ランク別)

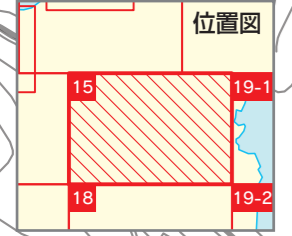
	浸水深0.3m未満
	浸水深0.3~1.0m未満
	浸水深1.0~2.0m未満
	浸水深2.0~5.0m未満

凡 例

	指定緊急避難場所		医療機関
	指定避難所		公民館
	要配慮者利用施設		国道
	公衆電話		県道
	特設公衆電話		

※指定緊急避難場所及び指定避難所の()は海拔を示しています。





この図郭に津波浸水想定区域はありません

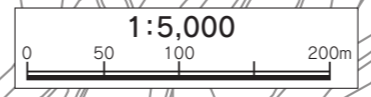
津波浸水想定区域
浸水した場合に想定される水深(ランク別)

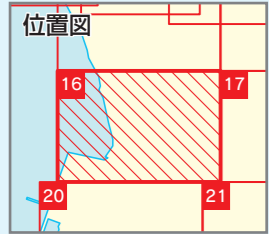
	浸水深0.3m未満
	浸水深0.3~1.0m未満
	浸水深1.0~2.0m未満
	浸水深2.0~5.0m未満

凡 例

	指定緊急避難場所		医療機関
	指定避難所		公民館
	要配慮者利用施設		国道
	公衆電話		県道
	特設公衆電話		

※指定緊急避難場所及び指定避難所の()は海拔を示しています。





津波浸水想定区域
浸水した場合に想定される水深(ランク別)

	浸水深0.3m未満
	浸水深0.3~1.0m未満
	浸水深1.0~2.0m未満
	浸水深2.0~5.0m未満

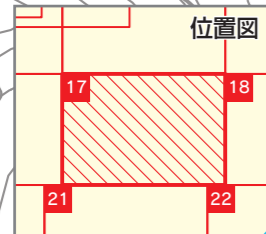
凡 例

	指定緊急避難場所		医療機関
	指定避難所		公民館
	要配慮者利用施設		国道
	公衆電話		県道
	特設公衆電話		

※指定緊急避難場所及び指定避難所の()は海拔を示しています。

この図郭に津波浸水想定区域はありません





凡 例	
指定緊急避難場所	医療機関
指定避難所	公民館
要配慮者利用施設	国道
公衆電話	県道
特設公衆電話	

※指定緊急避難場所及び指定避難所の()は海拔を示しています

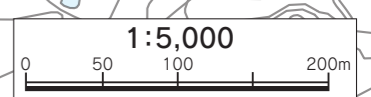
津波浸水想定区域	
浸水した場合に想定される水深(ランク別)	
	浸水深0.3m未満
	浸水深0.3~1.0m未満
	浸水深1.0~2.0m未満
	浸水深2.0~5.0m未満

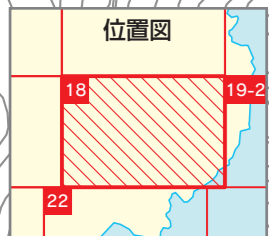
この図郭に津波浸水想定区域はありません

県道本渡・芥北線

平山ため池

平山上ため池



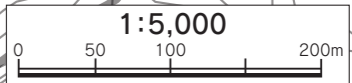


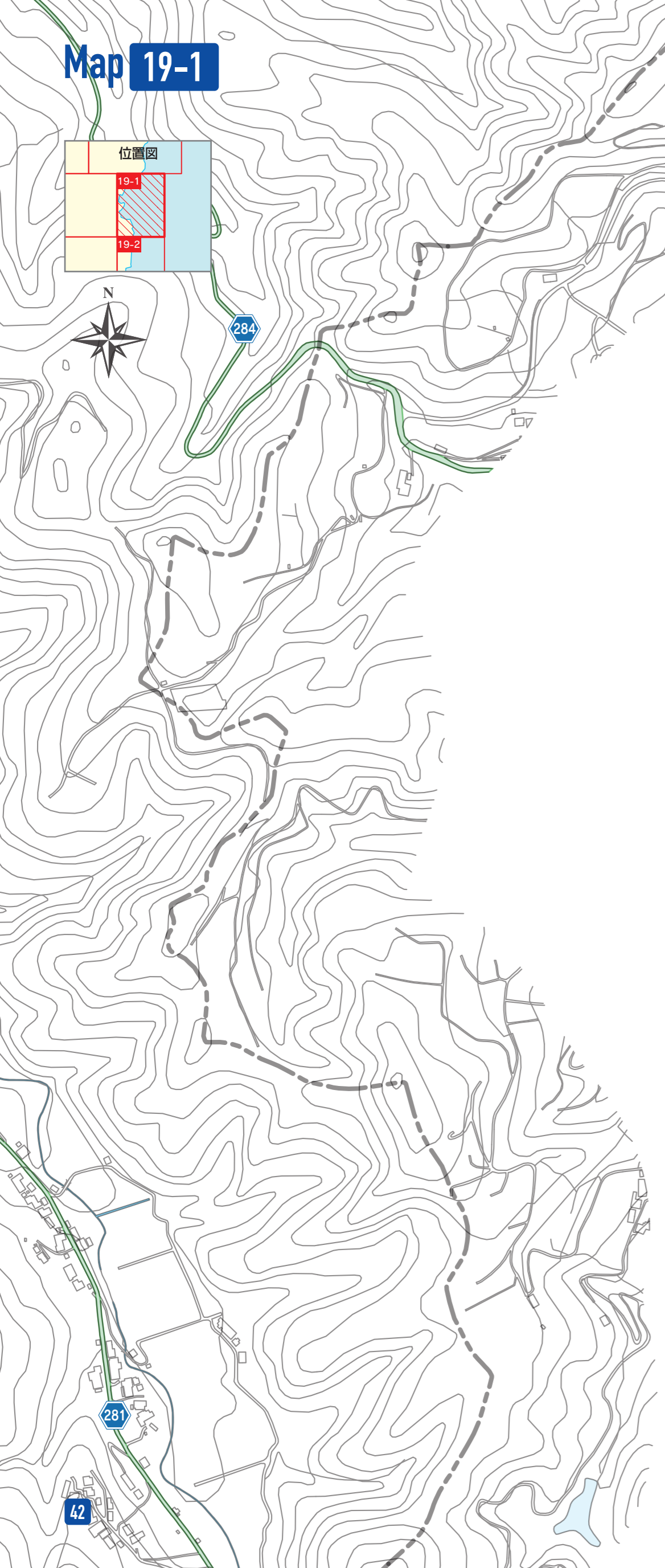
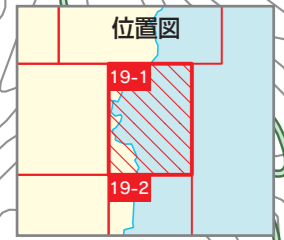
この図郭に津波浸水想定区域はありません

凡 例			
	指定緊急避難場所		医療機関
	指定避難所		公民館
	要配慮者利用施設		国道
	公衆電話		県道
	特設公衆電話		

※指定緊急避難場所及び指定避難所の()は海拔を示しています。

津波浸水想定区域	
浸水した場合に想定される水深(ランク別)	
	浸水深0.3m未満
	浸水深0.3~1.0m未満
	浸水深1.0~2.0m未満
	浸水深2.0~5.0m未満





この図郭に津波浸水想定区域はありません

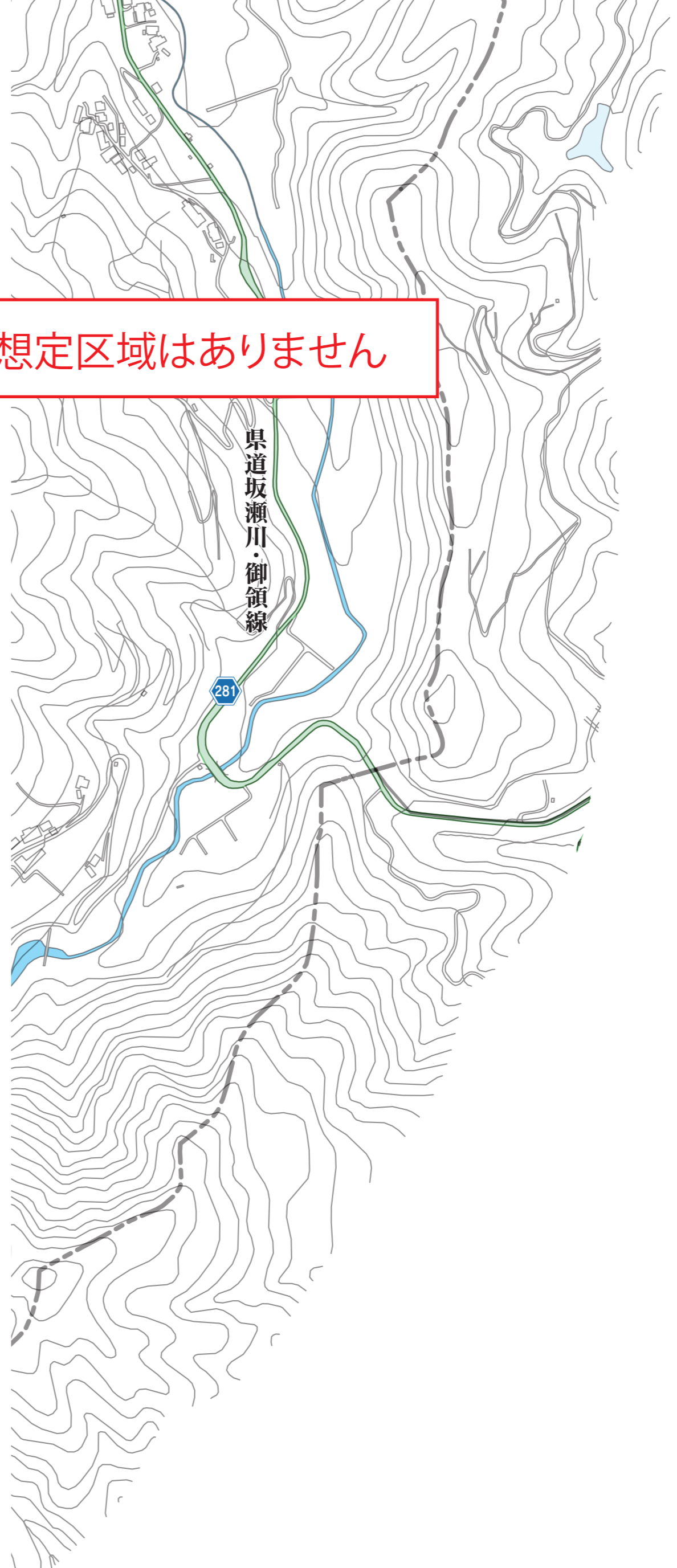
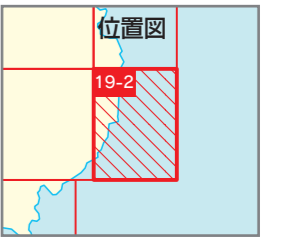
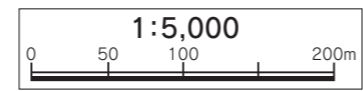
津波浸水想定区域
浸水した場合に想定される水深(ランク別)

	浸水深0.3m未満
	浸水深0.3~1.0m未満
	浸水深1.0~2.0m未満
	浸水深2.0~5.0m未満

凡 例

	指定緊急避難場所		医療機関
	指定避難所		公民館
	要配慮者利用施設		国道
	公衆電話		県道
	特設公衆電話		

※指定緊急避難場所及び指定避難所の()は海拔を示しています。



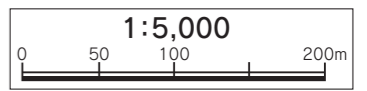
津波浸水想定区域
浸水した場合に想定される水深(ランク別)


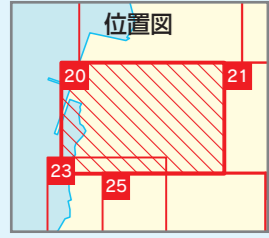
	浸水深0.3m未満
	浸水深0.3~1.0m未満
	浸水深1.0~2.0m未満
	浸水深2.0~5.0m未満

凡 例

	指定緊急避難場所		医療機関
	指定避難所		公民館
	要配慮者利用施設		国道
	公衆電話		県道
	特設公衆電話		

※指定緊急避難場所及び指定避難所の()は海拔を示しています。





この図郭に津波浸水想定区域はありません

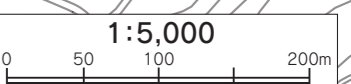
津波浸水想定区域
浸水した場合に想定される水深(ランク別)

	浸水深0.3m未満
	浸水深0.3~1.0m未満
	浸水深1.0~2.0m未満
	浸水深2.0~5.0m未満

凡 例

	指定緊急避難場所		医療機関
	指定避難所		公民館
	要配慮者利用施設		国道
	公衆電話		県道
	特設公衆電話		

※指定緊急避難場所及び指定避難所の()は海拔を示しています。



特設公衆電話
(都呂々公民館)

③4都呂々公民館(7m)

都呂々保育園

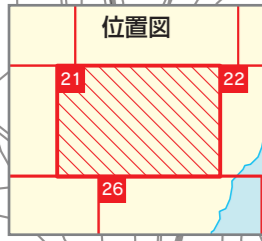
国道389号

389

新黒瀬橋
黒瀬橋

樋の口橋

下櫓木橋



神の迫橋

平山上ため池

志岐ダム

県道本渡・苓北線

野見田橋

この図郭に津波浸水想定区域はありません

中尾川

第一中尾橋

第二中尾橋

第三中尾橋

県道本渡・苓北線

年柄川

年柄ダム


津波浸水想定区域
浸水した場合に想定される水深(ランク別)

	浸水深0.3m未満
	浸水深0.3~1.0m未満
	浸水深1.0~2.0m未満
	浸水深2.0~5.0m未満

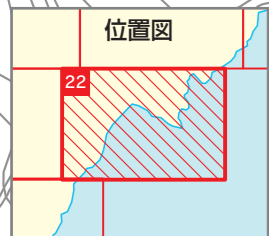
凡 例

	指定緊急避難場所		医療機関
	指定避難所		公民館
	要配慮者利用施設		国道
	公衆電話		県道
	特設公衆電話		

※指定緊急避難場所及び指定避難所の()は海拔を示しています。



1:5,000



黒染溜池

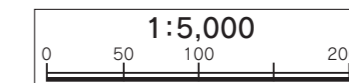
この図郭に津波浸水想定区域はありません

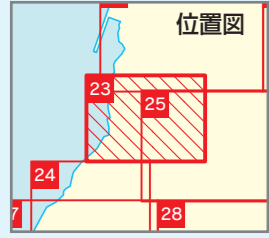
津波浸水想定区域
浸水した場合に想定される水深(ランク別)

	浸水深0.3m未満
	浸水深0.3~1.0m未満
	浸水深1.0~2.0m未満
	浸水深2.0~5.0m未満

凡 例	
指定緊急避難場所	医療機関
指定避難所	公民館
要配慮者利用施設	国道
公衆電話	県道
特設公衆電話	

※指定緊急避難場所及び指定避難所の()は海拔を示しています。





③⑤ 都呂々小学校体育館 (3m)

特設公衆電話
(都呂々小学校体育館)

③⑥ 芥北町都呂々体育館 (3m)

特設公衆電話
(都呂々公民館)

③④ 都呂々公民館 (7m)

都呂々
保育園

都呂々
小学校

県道都呂々・宮地岳線

宮川橋

大河内橋

都呂々橋

舞子橋

③⑨ 都呂々神社 (26m)

都呂々川

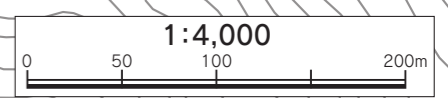
津波浸水想定区域
浸水した場合に想定される水深(ランク別)

	浸水深0.3m未満
	浸水深0.3~1.0m未満
	浸水深1.0~2.0m未満
	浸水深2.0~5.0m未満

この図郭に津波浸水想定区域はありません

凡 例			
	指定緊急避難場所		医療機関
	指定避難所		公民館
	要配慮者利用施設		国道
	公衆電話		県道
	特設公衆電話		

※指定緊急避難場所及び指定避難所の()は海拔を示しています。


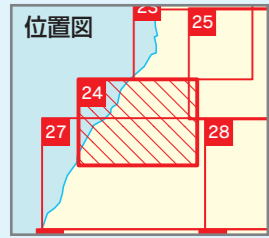


国道389号

上橋
北 県道福連木・都呂々線

舞子川

潮位観測所



津波浸水想定区域
浸水した場合に想定される水深(ランク別)

	浸水深0.3m未満
	浸水深0.3~1.0m未満
	浸水深1.0~2.0m未満
	浸水深2.0~5.0m未満

凡 例			
	指定緊急避難場所		医療機関
	指定避難所		公民館
	要配慮者利用施設		国道
	公衆電話		県道
	特設公衆電話		

※指定緊急避難場所及び指定避難所の()は海拔を示しています。

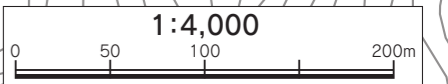
この図郭に津波浸水想定区域はありません

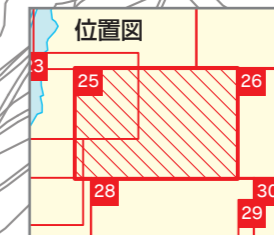
小松橋

坂口橋

小松川

389





都呂々保育園

宮川橋

大河内橋

都呂々川

③⑨ 都呂々神社(26m)

柚之原橋

笹尾橋

尾名瀬橋

286

上橋

舞子川

293

県道穂巻木・新田之線

都呂々ダム
管理事務所

光岩トンネル

県道都呂々・谷地谷線

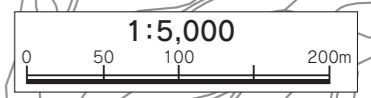
都呂々ダム

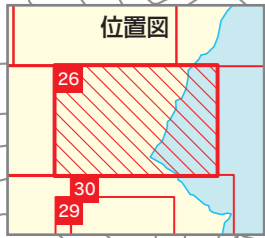
この図郭に津波浸水想定区域はありません

凡 例			
	指定緊急避難場所		医療機関
	指定避難所		公民館
	要配慮者利用施設		国道
	公衆電話		県道
	特設公衆電話		

※指定緊急避難場所及び指定避難所の()は海拔を示しています。

津波浸水想定区域	
浸水した場合に想定される水深(ランク別)	
	浸水深0.3m未満
	浸水深0.3~1.0m未満
	浸水深1.0~2.0m未満
	浸水深2.0~5.0m未満





第三中尾橋
中尾川

県道本渡・荅北線

44

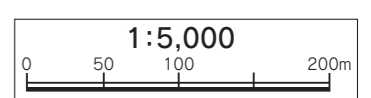
この図郭に津波浸水想定区域はありません

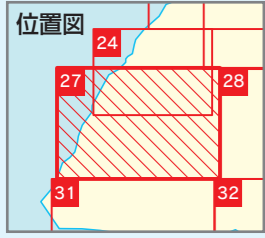
津波浸水想定区域
浸水した場合に想定される水深(ランク別)

	浸水深0.3m未満
	浸水深0.3~1.0m未満
	浸水深1.0~2.0m未満
	浸水深2.0~5.0m未満

凡 例	
	指定緊急避難場所
	指定避難所
	要配慮者利用施設
	公衆電話
	特設公衆電話
	医療機関
	公民館
	国道
	県道

※指定緊急避難場所及び指定避難所の()は海拔を示しています。





小松橋

坂口橋

国道389号

小松川

宇土橋

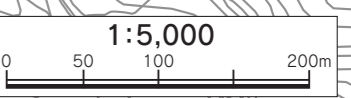
この図郭に津波浸水想定区域はありません

津波浸水想定区域
浸水した場合に想定される水深(ランク別)

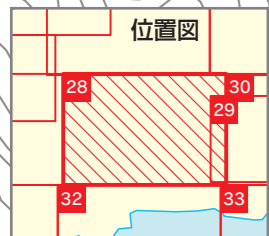
	浸水深0.3m未満
	浸水深0.3~1.0m未満
	浸水深1.0~2.0m未満
	浸水深2.0~5.0m未満

凡 例	
	指定緊急避難場所
	指定避難所
	要配慮者利用施設
	公衆電話
	特設公衆電話
	医療機関
	公民館
	国道
	県道

※指定緊急避難場所及び指定避難所の()は海拔を表示しています。



1:5,000



都呂々ダム

大田尾橋

木場橋

この図郭に津波浸水想定区域はありません

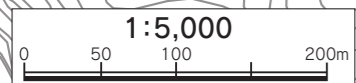
津波浸水想定区域
浸水した場合に想定される水深(ランク別)

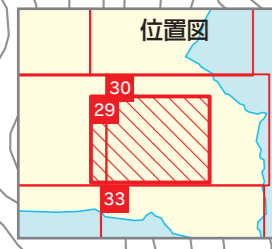
	浸水深0.3m未満
	浸水深0.3~1.0m未満
	浸水深1.0~2.0m未満
	浸水深2.0~5.0m未満

凡 例

	指定緊急避難場所		医療機関
	指定避難所		公民館
	要配慮者利用施設		国道
	公衆電話		県道
	特設公衆電話		

※指定緊急避難場所及び指定避難所の()は海拔を示しています。





この図郭に津波浸水想定区域はありません

津波浸水想定区域
浸水した場合に想定される水深(ランク別)

	浸水深0.3m未満
	浸水深0.3~1.0m未満
	浸水深1.0~2.0m未満
	浸水深2.0~5.0m未満

凡 例

	指定緊急避難場所		医療機関
	指定避難所		公民館
	要配慮者利用施設		国道
	公衆電話		県道
	特設公衆電話		

※指定緊急避難場所及び指定避難所の()は海拔を示しています。

③⑧木場集会所(129m)

③⑦木場地区交流施設(150m)

木場橋

松場橋

国道都呂々・宮地岳線

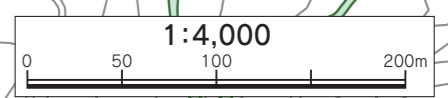
中村橋

石出橋

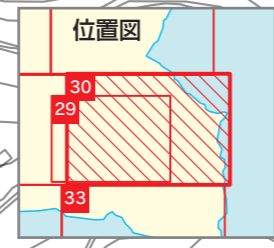
蔭平橋

第一涼松橋

赤仁田橋



1:4,000



凡 例	
指定緊急避難場所	医療機関
指定避難所	公民館
要配慮者利用施設	国道
公衆電話	県道
特設公衆電話	

津波浸水想定区域	
	浸水深0.3m未満
	浸水深0.3~1.0m未満
	浸水深1.0~2.0m未満
	浸水深2.0~5.0m未満

※指定緊急避難場所及び指定避難所の()は海拔を示しています。

③⑧木場集会所(129m)

この図郭に津波浸水想定区域はありません

③⑦木場地区交流施設(150m)

松場橋

県道都呂々宮地岳線

286

中村橋

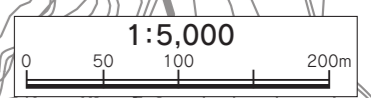
石出橋

蔭平橋

新山々三

第一涼松橋

赤仁田橋



国道389号

この図郭に津波浸水想定区域はありません

下萱の木川

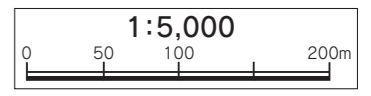
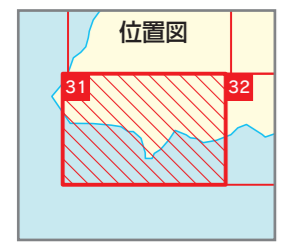
津波浸水想定区域
浸水した場合に想定される水深(ランク別)

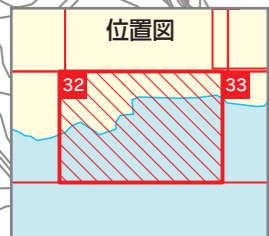
	浸水深0.3m未満
	浸水深0.3~1.0m未満
	浸水深1.0~2.0m未満
	浸水深2.0~5.0m未満

凡 例

	指定緊急避難場所		医療機関
	指定避難所		公民館
	要配慮者利用施設		国道
	公衆電話		県道
	特設公衆電話		

※指定緊急避難場所及び指定避難所の()は海拔を示しています。





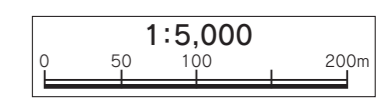
この図郭に津波浸水想定区域はありません

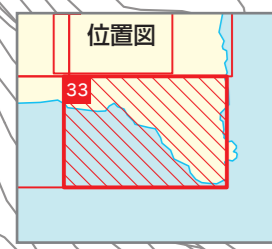
津波浸水想定区域
浸水した場合に想定される水深(ランク別)

	浸水深0.3m未満
	浸水深0.3~1.0m未満
	浸水深1.0~2.0m未満
	浸水深2.0~5.0m未満

凡 例	
	指定緊急避難場所
	指定避難所
	要配慮者利用施設
	公衆電話
	特設公衆電話
	医療機関
	公民館
	国道
	県道

※指定緊急避難場所及び指定避難所の()は海拔を示しています。





この図郭に津波浸水想定区域はありません

凡 例			
	指定緊急避難場所		医療機関
	指定避難所		公民館
	要配慮者利用施設		国道
	公衆電話		県道
	特設公衆電話		

※指定緊急避難場所及び指定避難所の()は海拔を示しています。

津波浸水想定区域	
浸水した場合に想定される水深(ランク別)	
	浸水深0.3m未満
	浸水深0.3~1.0m未満
	浸水深1.0~2.0m未満
	浸水深2.0~5.0m未満

