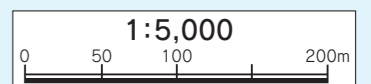
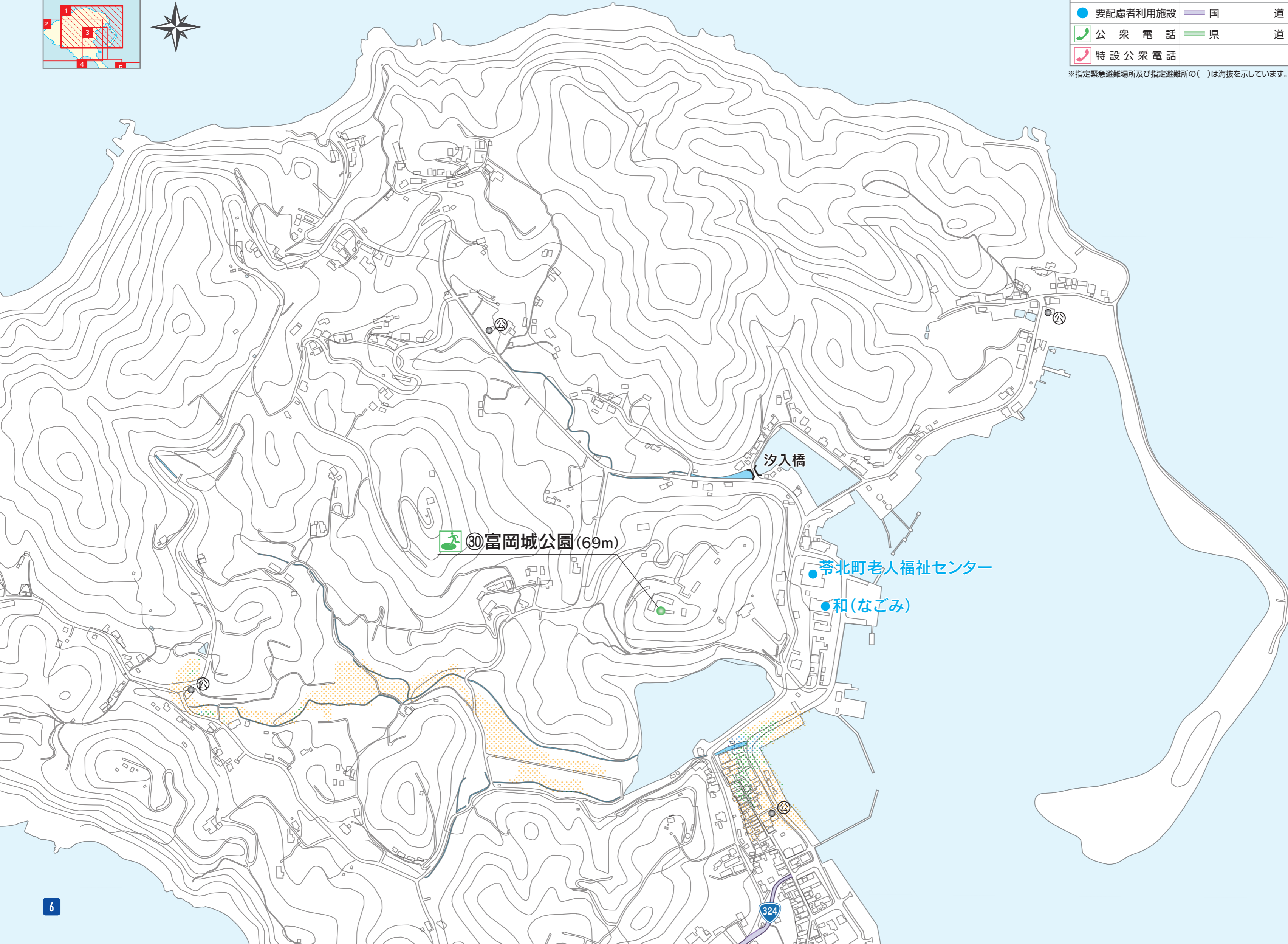
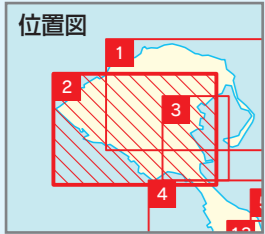


| 凡 例 | | ため池浸水想定区域 浸水した場合に想定される水深(ランク別) | |
|-----|----------|-----------------------------------|---------------|
| | 指定緊急避難場所 | | 浸水深0.5m未満 |
| | 指定避難所 | | 浸水深0.5~1.0m未満 |
| | 要配慮者利用施設 | | 浸水深1.0~2.0m未満 |
| | 公衆電話 | | 浸水深2.0~5.0m未満 |
| | 特設公衆電話 | | 浸水深5.0m以上 |
| | 医療機関 | | |
| | 公民館 | | |
| | 国道 | | |
| | 県道 | | |

※指定緊急避難場所及び指定避難所の()は海拔を示しています。





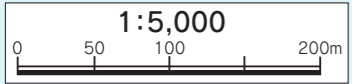
ため池浸水想定区域
浸水した場合に想定される水深(ランク別)

| | |
|--|---------------|
| | 浸水深0.5m未満 |
| | 浸水深0.5~1.0m未満 |
| | 浸水深1.0~2.0m未満 |
| | 浸水深2.0~5.0m未満 |
| | 浸水深5.0m以上 |

凡 例

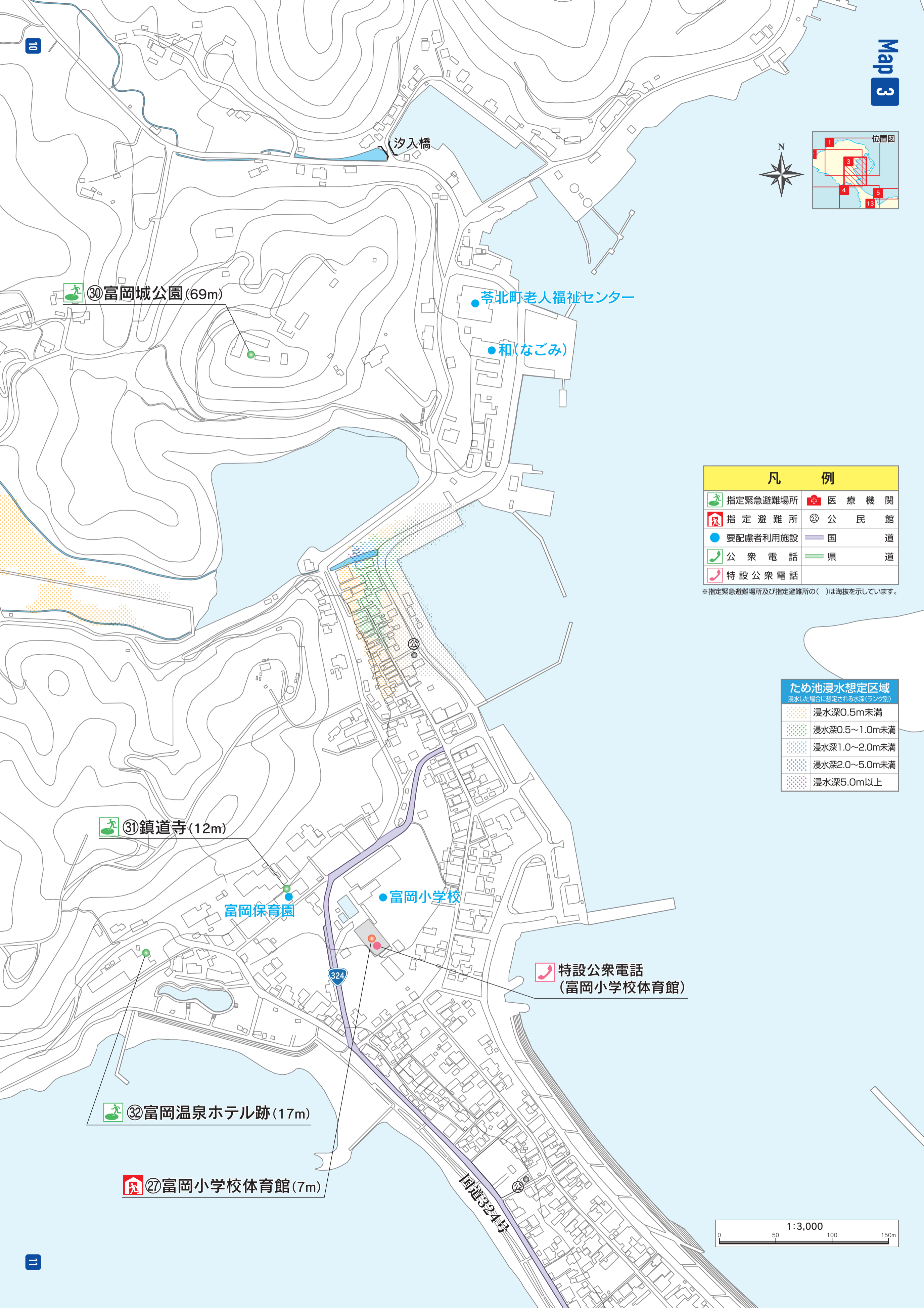
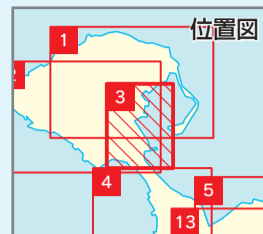
| | | | |
|--|----------|--|------|
| | 指定緊急避難場所 | | 医療機関 |
| | 指定避難所 | | 公民館 |
| | 要配慮者利用施設 | | 国道 |
| | 公衆電話 | | 県道 |
| | 特設公衆電話 | | |

※指定緊急避難場所及び指定避難所の()は海拔を示しています。



②7富岡小学校体育館(7m)

特設公衆電話
(富岡小学校体育館)



汐入橋

③⑩富岡城公園 (69m)

● 苓北町老人福祉センター

● 和(なごみ)

③①鎮道寺 (12m)

● 富岡保育園

● 富岡小学校

③②富岡温泉ホテル跡 (17m)

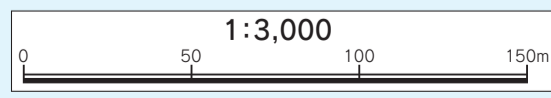
②⑦富岡小学校体育館 (7m)


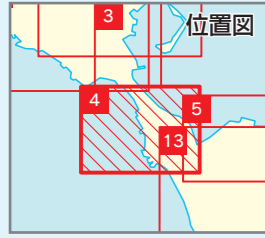
● 特設公衆電話
(富岡小学校体育館)

| 凡 例 | |
|----------|------|
| 指定緊急避難場所 | 医療機関 |
| 指定避難所 | 公民館 |
| 要配慮者利用施設 | 国道 |
| 公衆電話 | 県道 |
| 特設公衆電話 | |

※指定緊急避難場所及び指定避難所の()は海拔を示しています。

| ため池浸水想定区域 | |
|----------------------|---------------|
| 浸水した場合に想定される水深(ランク別) | |
| | 浸水深0.5m未満 |
| | 浸水深0.5~1.0m未満 |
| | 浸水深1.0~2.0m未満 |
| | 浸水深2.0~5.0m未満 |
| | 浸水深5.0m以上 |





特設公衆電話
(富岡公民館)

②⑥富岡公民館 (4m)

③③富岡地区避難地 (12m)

②⑨瑞林寺 (8m)

②⑧天草拓心高校
マリン校舎体育館 (13m)

天草拓心高校
マリン校舎

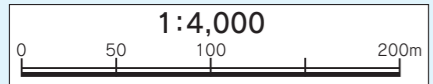
臥龍苑
苓北クリニック

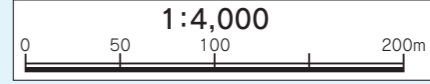
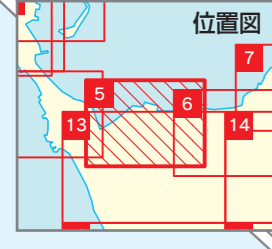
苓北医師会病院

| 凡 例 | | | |
|-----|----------|--|---------|
| | 指定緊急避難場所 | | 医 療 機 関 |
| | 指定避難所 | | 公 民 館 |
| | 要配慮者利用施設 | | 国 道 |
| | 公 衆 電 話 | | 県 道 |
| | 特設公衆電話 | | |

※指定緊急避難場所及び指定避難所の()は、海拔を示しています。

| ため池浸水想定区域 | |
|----------------------|---------------|
| 浸水した場合に想定される水深(ランク別) | |
| | 浸水深0.5m未満 |
| | 浸水深0.5~1.0m未満 |
| | 浸水深1.0~2.0m未満 |
| | 浸水深2.0~5.0m未満 |
| | 浸水深5.0m以上 |





| 凡 例 | |
|-----------|---------|
| 指定緊急避難場所 | 医 療 機 関 |
| 指 定 避 難 所 | 公 民 館 |
| 要配慮者利用施設 | 国 道 |
| 公 衆 電 話 | 県 道 |
| 特設公衆電話 | |

| ため池浸水想定区域 | |
|----------------------|---------------|
| 浸水した場合に想定される水深(ランク別) | |
| | 浸水深0.5m未満 |
| | 浸水深0.5~1.0m未満 |
| | 浸水深1.0~2.0m未満 |
| | 浸水深2.0~5.0m未満 |
| | 浸水深5.0m以上 |

※指定緊急避難場所及び指定避難所の()は海拔を示しています。



②③明神山地区避難所(12m)

②④紺屋町地区避難地(12m)

⑭芥北町役場(12m)

⑫志岐小学校体育館(9m)

⑮芥北町志岐集会所(8m)

⑬芥北中学校体育館(2m)

芥北医師会病院

志岐保育園

グループホーム
菜の花 芥北

志岐小学校

はまゆう療育園

特設公衆電話
(芥北中学校体育館)

芥北中学校

天草警察署
芥北交番

河川水位観測所

平山ため池
決壊後20分

国道324号

県道本渡・芥北線

新三合橋

三合川

三合橋

志合橋

八竜橋

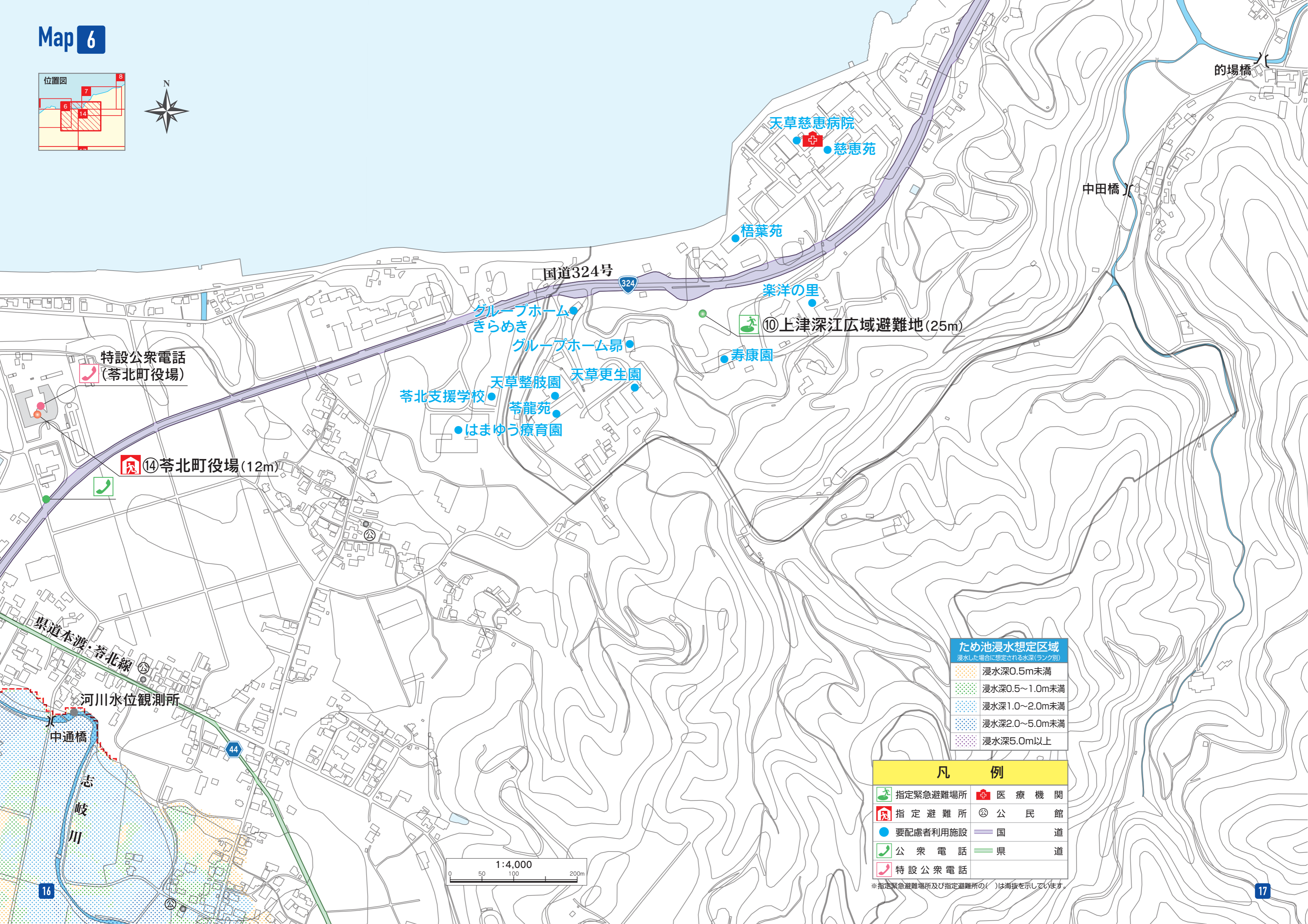
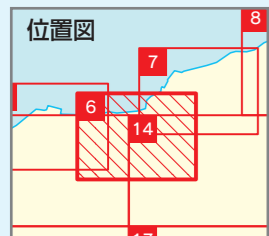
志岐川

天神木橋

中通橋

平和橋

志岐橋



特設公衆電話
(苓北町役場)

⑭ 苓北町役場 (12m)

苓北支援学校

はまゆう療育園

天草整肢園

天草更生園

グループホーム 昂

グループホーム きらめき

寿康園

楽洋の里

梧葉苑

天草慈恵病院

慈恵苑

⑩ 上津深江広域避難地 (25m)

国道324号

中田橋

的場橋

県道本渡・苓北線

河川水位観測所

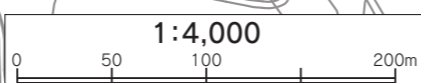
志岐川

ため池浸水想定区域
浸水した場合に想定される水深(ランク別)

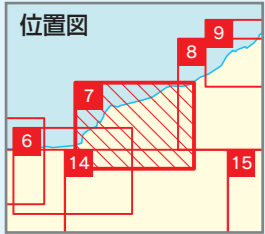
| | |
|--|---------------|
| | 浸水深0.5m未満 |
| | 浸水深0.5~1.0m未満 |
| | 浸水深1.0~2.0m未満 |
| | 浸水深2.0~5.0m未満 |
| | 浸水深5.0m以上 |

凡 例

| | | | |
|--|----------|--|------|
| | 指定緊急避難場所 | | 医療機関 |
| | 指定避難所 | | 公民館 |
| | 要配慮者利用施設 | | 国 道 |
| | 公衆電話 | | 県 道 |
| | 特設公衆電話 | | |



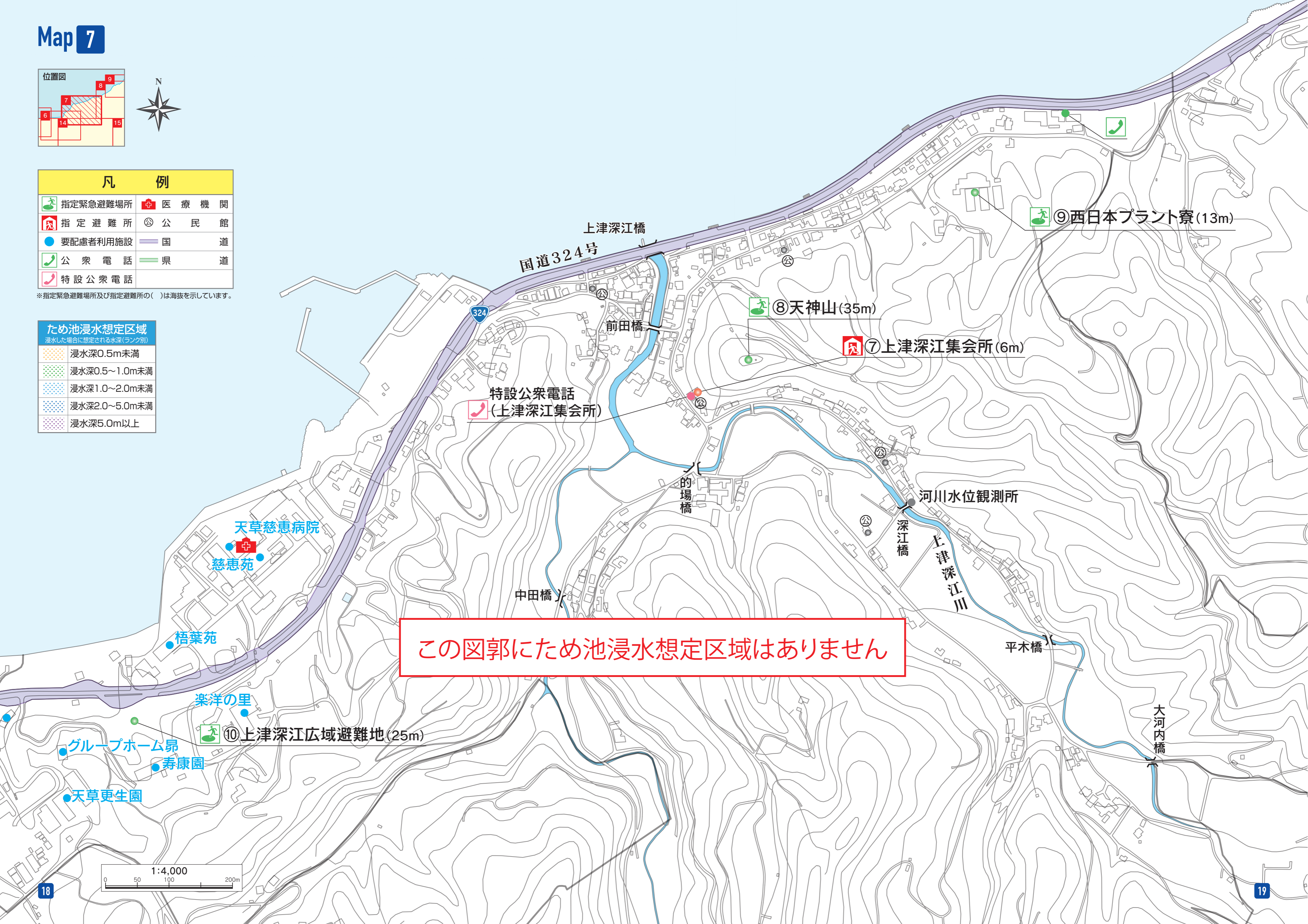
※指定緊急避難場所及び指定避難所の()は海拔を示しています。



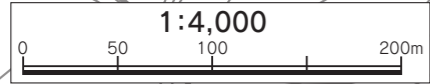
| 凡 例 | | | |
|-----|----------|--|------|
| | 指定緊急避難場所 | | 医療機関 |
| | 指定避難所 | | 公民館 |
| | 要配慮者利用施設 | | 国道 |
| | 公衆電話 | | 県道 |
| | 特設公衆電話 | | |

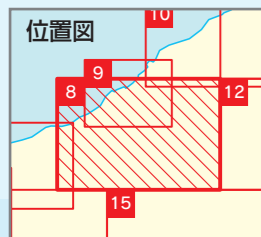
※指定緊急避難場所及び指定避難所の()は海拔を示しています。

| ため池浸水想定区域 | |
|----------------------|---------------|
| 浸水した場合に想定される水深(ランク別) | |
| | 浸水深0.5m未満 |
| | 浸水深0.5~1.0m未満 |
| | 浸水深1.0~2.0m未満 |
| | 浸水深2.0~5.0m未満 |
| | 浸水深5.0m以上 |



この図郭にため池浸水想定区域はありません





①坂瀬川集会所(7m)

⑥大師山(41m)

③坂瀬川小学校体育館(4m)

特設公衆電話
(坂瀬川小学校体育館)

②坂瀬川公民館(4m)

④苓北町坂瀬川体育館(4m)

⑤坂瀬川グラウンド(26m)

新松原橋
松原橋
猪口医院

松原川

宮原保育園

河川水位観測所

坂瀬川小学校

坂瀬川保育園

宮原橋

花園橋

県道坂瀬川御領線

国道324号

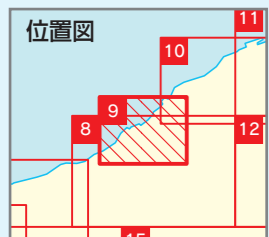
小路川

| 凡 例 | |
|----------|------|
| 指定緊急避難場所 | 医療機関 |
| 指定避難所 | 公民館 |
| 要配慮者利用施設 | 国道 |
| 公衆電話 | 県道 |
| 特設公衆電話 | |

※指定緊急避難場所及び指定避難所の()は海拔を示しています。

| ため池浸水想定区域 | |
|----------------------|---------------|
| 浸水した場合に想定される水深(ランク別) | |
| | 浸水深0.5m未満 |
| | 浸水深0.5~1.0m未満 |
| | 浸水深1.0~2.0m未満 |
| | 浸水深2.0~5.0m未満 |
| | 浸水深5.0m以上 |

1:5,000
0 50 100 200m



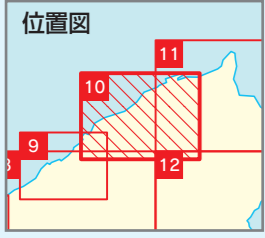
| 凡 例 | |
|-----|----------|
| | 指定緊急避難場所 |
| | 医療機関 |
| | 指定避難所 |
| | 要配慮者利用施設 |
| | 公衆電話 |
| | 特設公衆電話 |
| | 国道 |
| | 県道 |

※指定緊急避難場所及び指定避難所の()は海拔を示しています。

| ため池浸水想定区域 | |
|----------------------|---------------|
| 浸水した場合に想定される水深(ランク別) | |
| | 浸水深0.5m未満 |
| | 浸水深0.5~1.0m未満 |
| | 浸水深1.0~2.0m未満 |
| | 浸水深2.0~5.0m未満 |
| | 浸水深5.0m以上 |



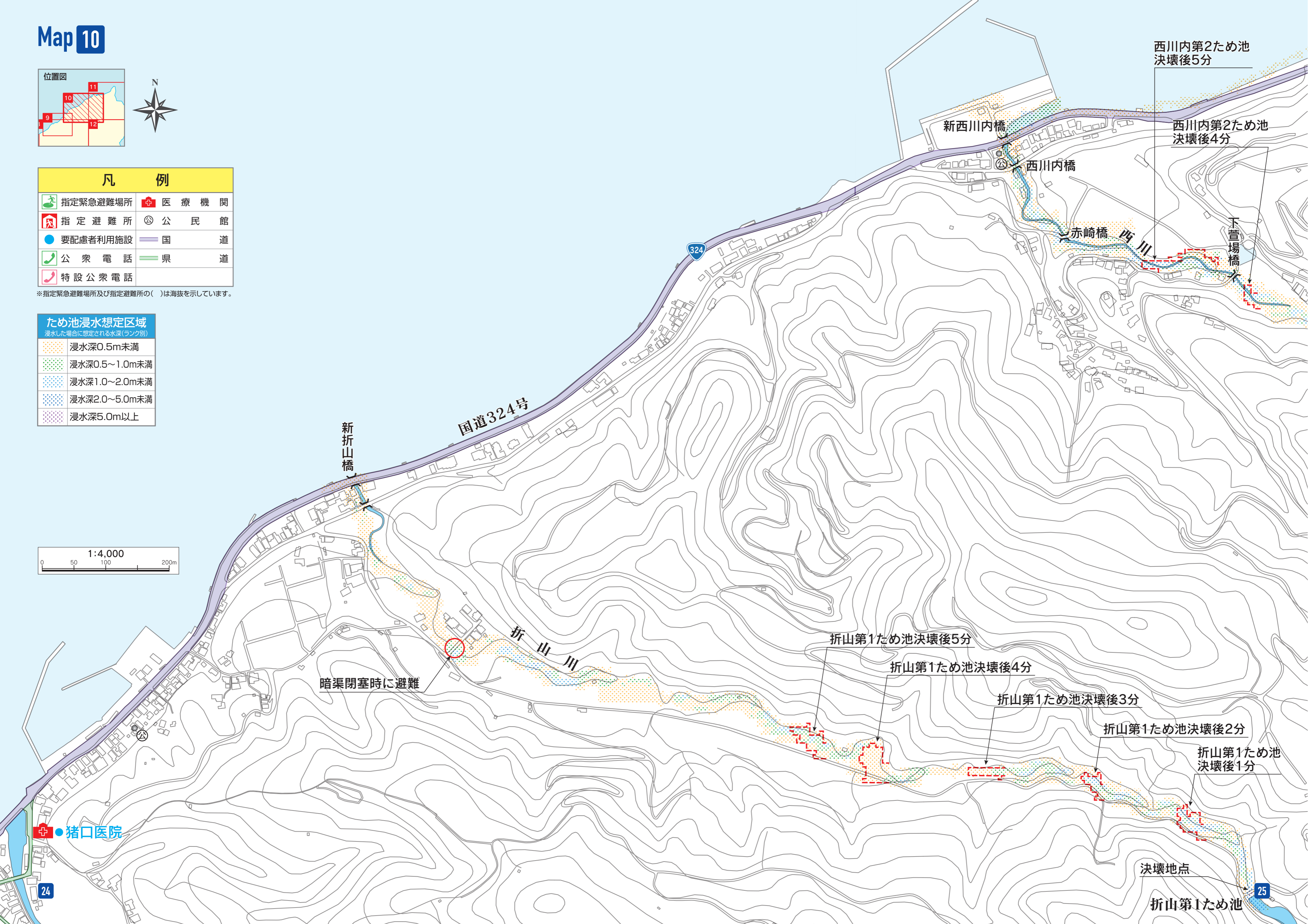
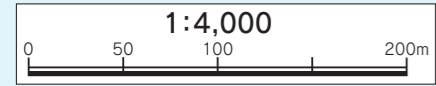
Map 10



| 凡 例 | | | |
|-----|----------|--|------|
| | 指定緊急避難場所 | | 医療機関 |
| | 指定避難所 | | 公民館 |
| | 要配慮者利用施設 | | 国道 |
| | 公衆電話 | | 県道 |
| | 特設公衆電話 | | |

※指定緊急避難場所及び指定避難所の()は海拔を示しています。

| ため池浸水想定区域 | |
|----------------------|---------------|
| 浸水した場合に想定される水深(ランク別) | |
| | 浸水深0.5m未満 |
| | 浸水深0.5~1.0m未満 |
| | 浸水深1.0~2.0m未満 |
| | 浸水深2.0~5.0m未満 |
| | 浸水深5.0m以上 |



猪口医院

24

25

暗渠閉塞時に避難

折山川

国道324号

新折山橋

新西川内橋

西川内橋

赤崎橋

西川

下菅場橋

西川内第2ため池
決壊後5分

西川内第2ため池
決壊後4分

折山第1ため池決壊後5分

折山第1ため池決壊後4分

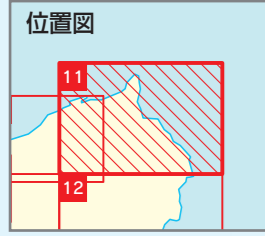
折山第1ため池決壊後3分

折山第1ため池決壊後2分

折山第1ため池
決壊後1分

決壊地点

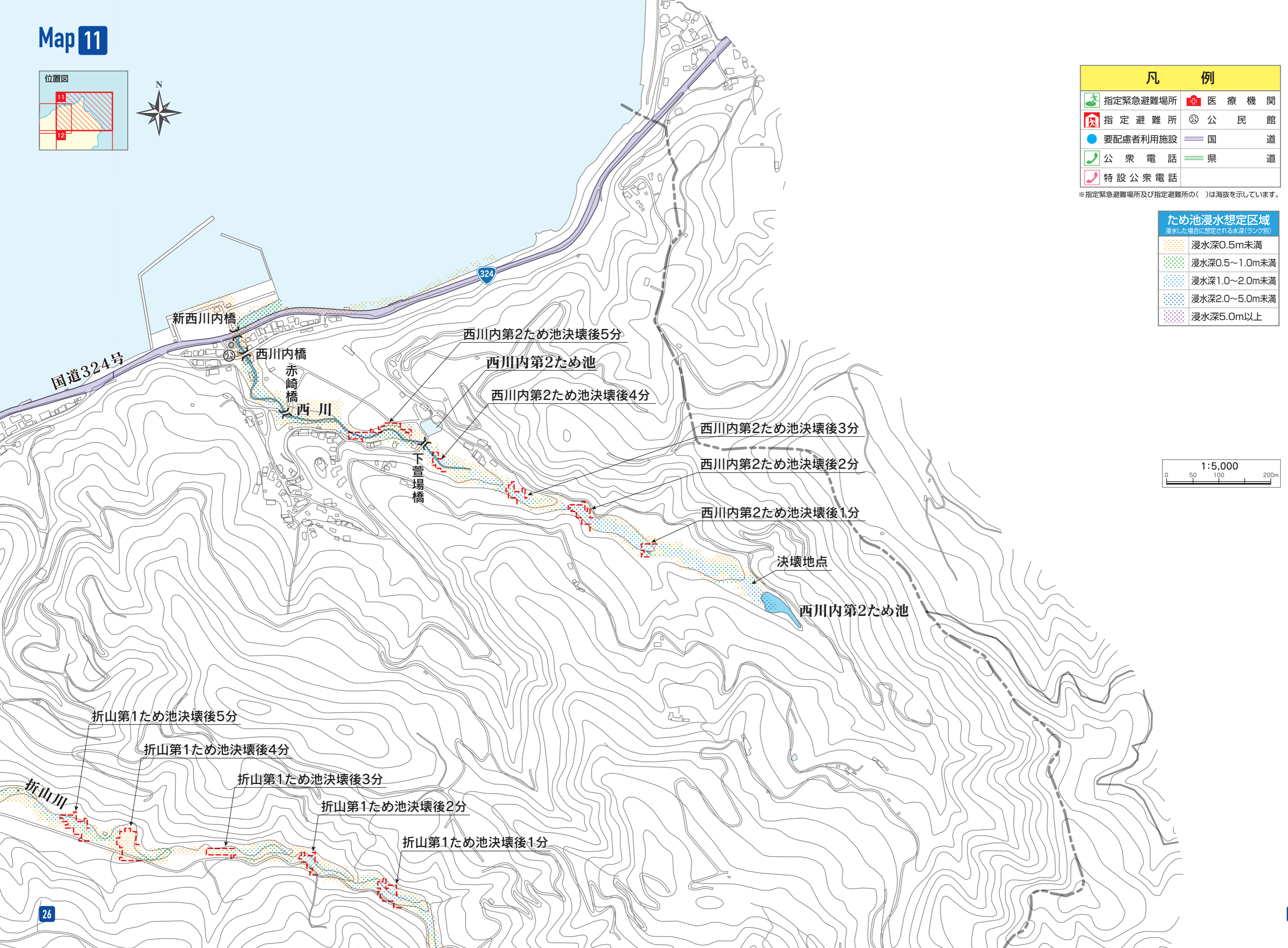
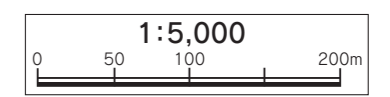
折山第1ため池



| 凡 例 | |
|----------|------|
| 指定緊急避難場所 | 医療機関 |
| 指定避難所 | 公民館 |
| 要配慮者利用施設 | 国道 |
| 公衆電話 | 県道 |
| 特設公衆電話 | |

※指定緊急避難場所及び指定避難所の()は海拔を示しています。

| ため池浸水想定区域 | |
|----------------------|---------------|
| 浸水した場合に想定される水深(ランク別) | |
| | 浸水深0.5m未満 |
| | 浸水深0.5~1.0m未満 |
| | 浸水深1.0~2.0m未満 |
| | 浸水深2.0~5.0m未満 |
| | 浸水深5.0m以上 |



折山川

決壊後1分

決壊後2分

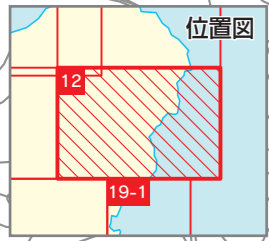
決壊地点

決壊後5分

決壊後4分

決壊後3分

折山第1ため池



県道坂瀬川・御領線

滑川橋

281

種草橋

松原川

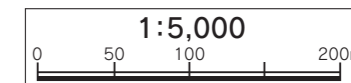
県道坂瀬川・鬼池港線

284

| 凡 例 | | | |
|-----|----------|--|------|
| | 指定緊急避難場所 | | 医療機関 |
| | 指定避難所 | | 公民館 |
| | 要配慮者利用施設 | | 国道 |
| | 公衆電話 | | 県道 |
| | 特設公衆電話 | | |

※指定緊急避難場所及び指定避難所の()は海拔を示しています。

| ため池浸水想定区域 | |
|----------------------|---------------|
| 浸水した場合に想定される水深(ランク別) | |
| | 浸水深0.5m未満 |
| | 浸水深0.5~1.0m未満 |
| | 浸水深1.0~2.0m未満 |
| | 浸水深2.0~5.0m未満 |
| | 浸水深5.0m以上 |



1:5,000

24 紺屋町地区避難地 (12m)

23 明神山地区
避難所 (12m)

志岐
保育園

特設公衆電話
(苓北町役場)

14 苓北町役場 (12m)

12 志岐小学校体育館 (9m)

苓北支援学校

天草整肢園

茶龍苑

はまゆう療育園

臥龍苑
苓北クリニック

苓北医師会病院

グループホーム 菜の花 苓北

志岐小学校

三合橋

志合橋

八竜橋

324

15 苓北町志岐集会所 (8m)

天草警察署
苓北交番

特設公衆電話
(苓北中学校体育館)

苓北中学校

13 苓北中学校体育館 (2m)

20 体育センター (19m)

河川水位観測所

中通橋

特設公衆電話

28 天草拓心高校
マリン校舎体育館 (13m)

新三合橋

国道324号

天神木橋

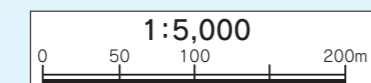
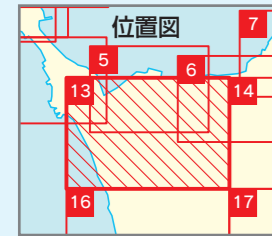
平山ため池
決壊後20分

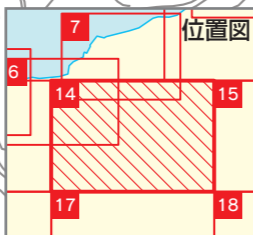
県道門通寺

| ため池浸水想定区域 浸水した場合に想定される水深(ランク別) | |
|-----------------------------------|---------------|
| | 浸水深0.5m未満 |
| | 浸水深0.5~1.0m未満 |
| | 浸水深1.0~2.0m未満 |
| | 浸水深2.0~5.0m未満 |
| | 浸水深5.0m以上 |

| 凡 例 | | | |
|-----|----------|--|------|
| | 指定緊急避難場所 | | 医療機関 |
| | 指定避難所 | | 公民館 |
| | 要配慮者利用施設 | | 国 道 |
| | 公衆電話 | | 県 道 |
| | 特設公衆電話 | | |

※指定緊急避難場所及び指定避難所の()は海拔を示しています。





梧葉苑

グループホームきらめき

楽洋の里

グループホーム昂

寿康園

天草整肢園
天草更生園
苓龍苑

⑩上津深江広域避難地(25m)

平木橋

上津深江川
大河内橋

ため池浸水想定区域

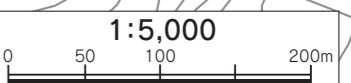
浸水した場合に想定される水深(ランク別)

- 浸水深0.5m未満
- 浸水深0.5~1.0m未満
- 浸水深1.0~2.0m未満
- 浸水深2.0~5.0m未満
- 浸水深5.0m以上

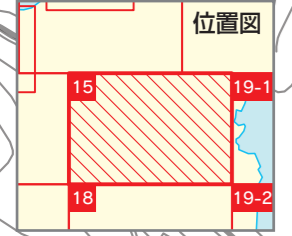
凡 例

| | | | |
|--|----------|--|------|
| | 指定緊急避難場所 | | 医療機関 |
| | 指定避難所 | | 公民館 |
| | 要配慮者利用施設 | | 国道 |
| | 公衆電話 | | 県道 |
| | 特設公衆電話 | | |

※指定緊急避難場所及び指定避難所の()は海拔を示しています。



1:5,000



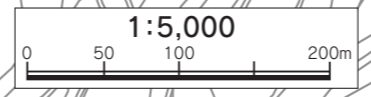
ため池浸水想定区域
浸水した場合に想定される水深(ランク別)

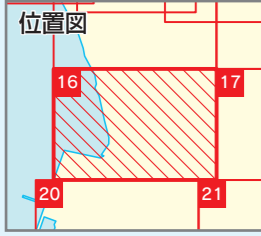
| | |
|--|---------------|
| | 浸水深0.5m未満 |
| | 浸水深0.5~1.0m未満 |
| | 浸水深1.0~2.0m未満 |
| | 浸水深2.0~5.0m未満 |
| | 浸水深5.0m以上 |

凡 例

| | | | |
|--|----------|--|------|
| | 指定緊急避難場所 | | 医療機関 |
| | 指定避難所 | | 公民館 |
| | 要配慮者利用施設 | | 国道 |
| | 公衆電話 | | 県道 |
| | 特設公衆電話 | | |

※指定緊急避難場所及び指定避難所の()は海拔を示しています。





ため池浸水想定区域
浸水した場合に想定される水深(ランク別)

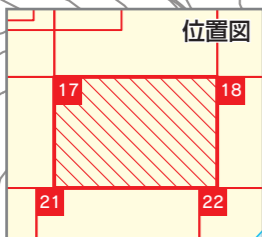
| | |
|--|---------------|
| | 浸水深0.5m未満 |
| | 浸水深0.5~1.0m未満 |
| | 浸水深1.0~2.0m未満 |
| | 浸水深2.0~5.0m未満 |
| | 浸水深5.0m以上 |

凡 例

| | | | |
|--|----------|--|------|
| | 指定緊急避難場所 | | 医療機関 |
| | 指定避難所 | | 公民館 |
| | 要配慮者利用施設 | | 国道 |
| | 公衆電話 | | 県道 |
| | 特設公衆電話 | | |

※指定緊急避難場所及び指定避難所の()は海拔を示しています。

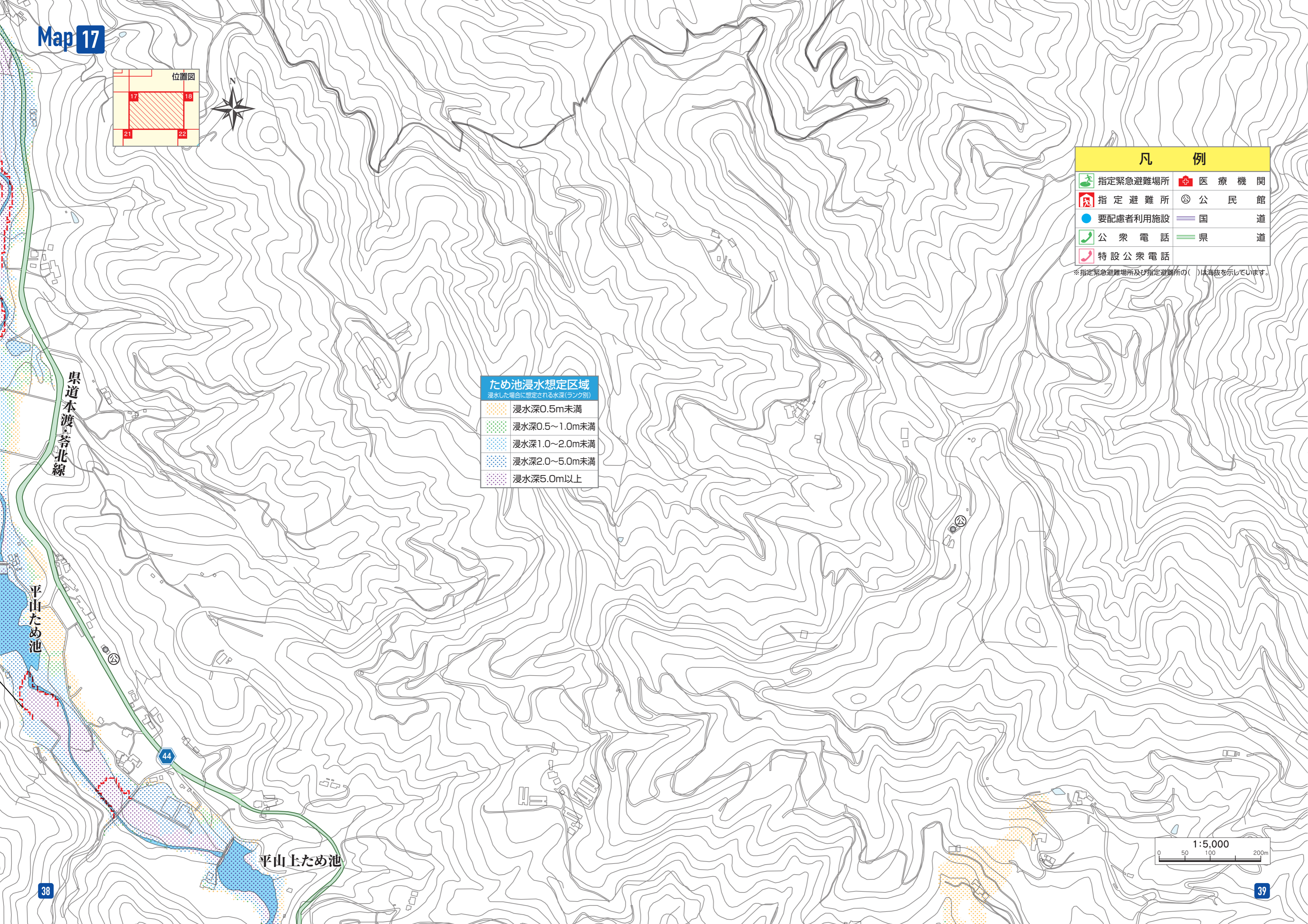




| 凡 例 | | | |
|-----|----------|--|------|
| | 指定緊急避難場所 | | 医療機関 |
| | 指定避難所 | | 公民館 |
| | 要配慮者利用施設 | | 国道 |
| | 公衆電話 | | 県道 |
| | 特設公衆電話 | | |

※指定緊急避難場所及び指定避難所の()は海拔を示しています

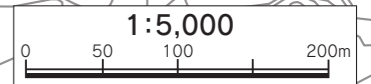
| ため池浸水想定区域 | |
|----------------------|---------------|
| 浸水した場合に想定される水深(ランク別) | |
| | 浸水深0.5m未満 |
| | 浸水深0.5~1.0m未満 |
| | 浸水深1.0~2.0m未満 |
| | 浸水深2.0~5.0m未満 |
| | 浸水深5.0m以上 |

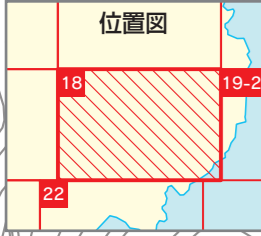


県道本渡・芥北線

平山ため池

平山上ため池

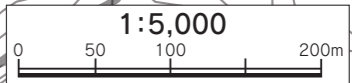




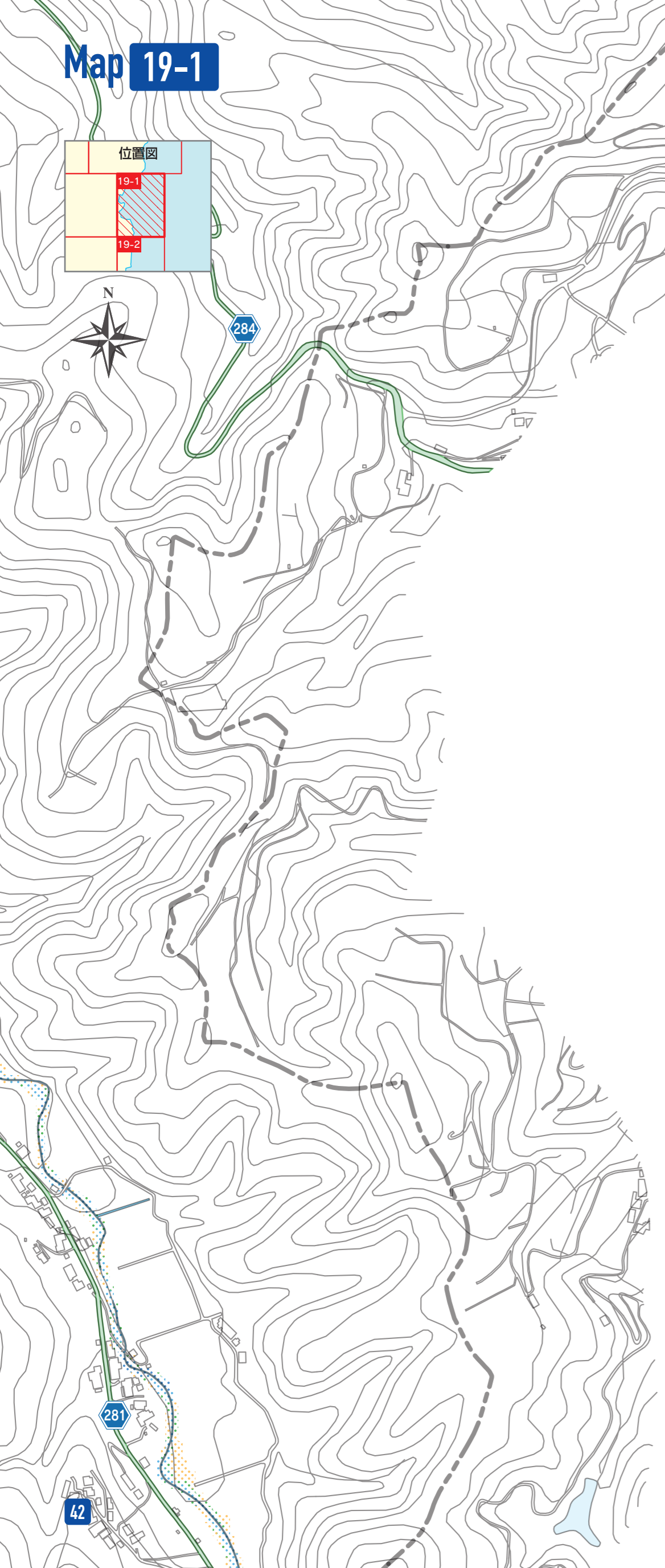
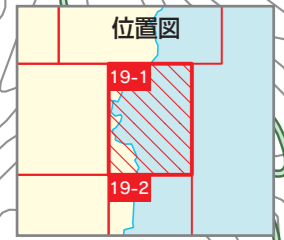
| 凡 例 | | | |
|-----|-----------|--|---------|
| | 指定緊急避難場所 | | 医 療 機 関 |
| | 指 定 避 難 所 | | 公 民 館 |
| | 要配慮者利用施設 | | 国 道 |
| | 公 衆 電 話 | | 県 道 |
| | 特設公衆電話 | | |

※指定緊急避難場所及び指定避難所の()は海拔を示しています。

| ため池浸水想定区域 | |
|----------------------|---------------|
| 浸水した場合に想定される水深(ランク別) | |
| | 浸水深0.5m未満 |
| | 浸水深0.5~1.0m未満 |
| | 浸水深1.0~2.0m未満 |
| | 浸水深2.0~5.0m未満 |
| | 浸水深5.0m以上 |



Map 19-1



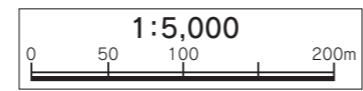
ため池浸水想定区域
浸水した場合に想定される水深(ランク別)

| | |
|--|---------------|
| | 浸水深0.5m未満 |
| | 浸水深0.5~1.0m未満 |
| | 浸水深1.0~2.0m未満 |
| | 浸水深2.0~5.0m未満 |
| | 浸水深5.0m以上 |

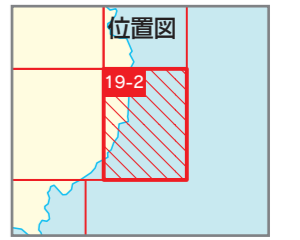
凡 例

| | | | |
|--|----------|--|------|
| | 指定緊急避難場所 | | 医療機関 |
| | 指定避難所 | | 公民館 |
| | 要配慮者利用施設 | | 国道 |
| | 公衆電話 | | 県道 |
| | 特設公衆電話 | | |

※指定緊急避難場所及び指定避難所の()は海拔を示しています。



Map 19-2



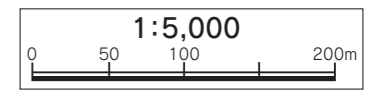
ため池浸水想定区域
浸水した場合に想定される水深(ランク別)

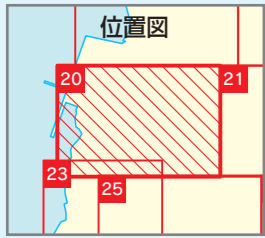
| | |
|--|---------------|
| | 浸水深0.5m未満 |
| | 浸水深0.5~1.0m未満 |
| | 浸水深1.0~2.0m未満 |
| | 浸水深2.0~5.0m未満 |
| | 浸水深5.0m以上 |

凡 例

| | | | |
|--|----------|--|------|
| | 指定緊急避難場所 | | 医療機関 |
| | 指定避難所 | | 公民館 |
| | 要配慮者利用施設 | | 国道 |
| | 公衆電話 | | 県道 |
| | 特設公衆電話 | | |

※指定緊急避難場所及び指定避難所の()は海拔を示しています。





特設公衆電話
(都呂々公民館)

③ 都呂々公民館 (7m)

都呂々保育園

国道389号

389

44

45

樋の口橋

新黒瀬橋
黒瀬橋

下櫓木橋

決壊後20分

決壊後10分

決壊後5分

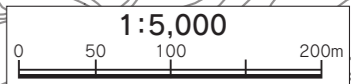
ため池浸水想定区域
浸水した場合に想定される水深(ランク別)

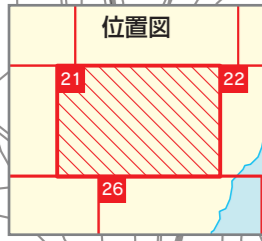
| | |
|--|---------------|
| | 浸水深0.5m未満 |
| | 浸水深0.5~1.0m未満 |
| | 浸水深1.0~2.0m未満 |
| | 浸水深2.0~5.0m未満 |
| | 浸水深5.0m以上 |

凡 例

| | | | |
|--|----------|--|------|
| | 指定緊急避難場所 | | 医療機関 |
| | 指定避難所 | | 公民館 |
| | 要配慮者利用施設 | | 国道 |
| | 公衆電話 | | 県道 |
| | 特設公衆電話 | | |

※指定緊急避難場所及び指定避難所の()は海拔を示しています。





神の迫橋

平山上ため池決壊地点

平山上ため池

志岐ダム決壊地点

志岐ダム

県道本渡・苓北線

野見田橋

中尾川

第一中尾橋

第二中尾橋

第三中尾橋

県道本渡・苓北線

| ため池浸水想定区域 浸水した場合に想定される水深(ランク別) | |
|-----------------------------------|---------------|
| | 浸水深0.5m未満 |
| | 浸水深0.5~1.0m未満 |
| | 浸水深1.0~2.0m未満 |
| | 浸水深2.0~5.0m未満 |
| | 浸水深5.0m以上 |

決壊後3分

決壊後1分

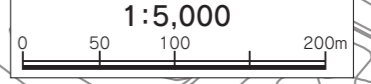
年柄ダム

年柄ダム決壊地点

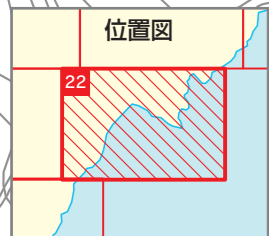
年柄川

| 凡 例 | | | |
|-----|----------|--|------|
| | 指定緊急避難場所 | | 医療機関 |
| | 指定避難所 | | 公民館 |
| | 要配慮者利用施設 | | 国道 |
| | 公衆電話 | | 県道 |
| | 特設公衆電話 | | |

※指定緊急避難場所及び指定避難所の()は海拔を示しています。



1:5,000



黒染溜池

| ため池浸水想定区域 浸水した場合に想定される水深(ランク別) | |
|-----------------------------------|---------------|
| | 浸水深0.5m未満 |
| | 浸水深0.5~1.0m未満 |
| | 浸水深1.0~2.0m未満 |
| | 浸水深2.0~5.0m未満 |
| | 浸水深5.0m以上 |

県道本渡・荅北線

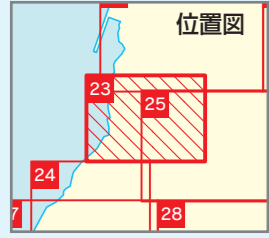
44

48

| 凡 例 | |
|----------|------|
| 指定緊急避難場所 | 医療機関 |
| 指定避難所 | 公民館 |
| 要配慮者利用施設 | 国道 |
| 公衆電話 | 県道 |
| 特設公衆電話 | |

※指定緊急避難場所及び指定避難所の()は海拔を示しています。





③⑤ 都呂々小学校体育館 (3m)

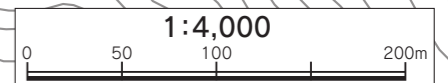
特設公衆電話
(都呂々小学校体育館)

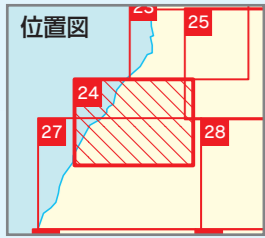
③⑥ 苓北町都呂々体育館 (3m)

| 凡 例 | |
|-----------------------|---------------|
| 浸水想定区域 | |
| 高潮 | ため池 |
| 浸水した場合に想定される水深 (ランク別) | |
| 浸水深0.5m未満 | 浸水深0.5~1.0m未満 |
| 浸水深1.0~2.0m未満 | 浸水深2.0~5.0m未満 |
| 浸水深5.0m以上 | |

| 凡 例 | |
|----------|------|
| 指定緊急避難場所 | 医療機関 |
| 指定避難所 | 公民館 |
| 要配慮者利用施設 | 国 道 |
| 公衆電話 | 県 道 |
| 特設公衆電話 | |

※指定緊急避難場所及び指定避難所の()は海拔を示しています。





ため池浸水想定区域
浸水した場合に想定される水深(ランク別)

| | |
|--|---------------|
| | 浸水深0.5m未満 |
| | 浸水深0.5~1.0m未満 |
| | 浸水深1.0~2.0m未満 |
| | 浸水深2.0~5.0m未満 |
| | 浸水深5.0m以上 |

| 凡 例 | | | |
|-----|----------|--|------|
| | 指定緊急避難場所 | | 医療機関 |
| | 指定避難所 | | 公民館 |
| | 要配慮者利用施設 | | 国道 |
| | 公衆電話 | | 県道 |
| | 特設公衆電話 | | |

※指定緊急避難場所及び指定避難所の()は海拔を示しています。

この図郭にため池浸水想定区域はありません

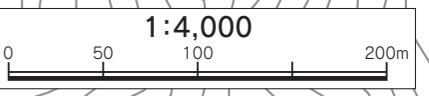
小松橋

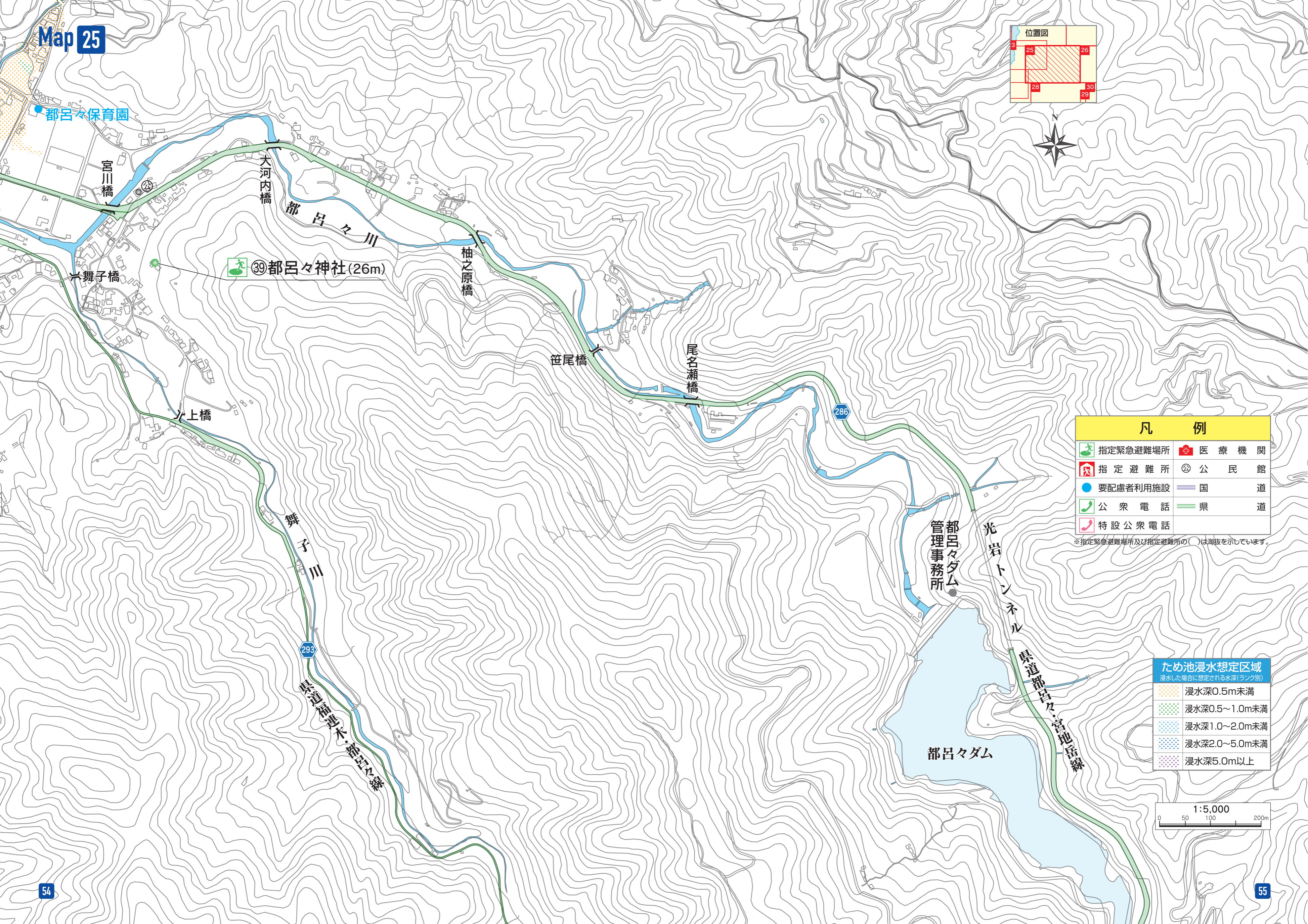
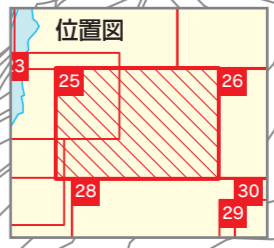
坂口橋

小松川

国道389号

389



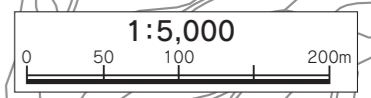


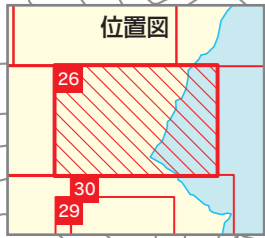
③ 都呂々神社(26m)

| 凡 例 | |
|----------|------|
| 指定緊急避難場所 | 医療機関 |
| 指定避難所 | 公民館 |
| 要配慮者利用施設 | 国道 |
| 公衆電話 | 県道 |
| 特設公衆電話 | |

※指定緊急避難場所及び指定避難所の()は海拔を示しています。

| ため池浸水想定区域 | |
|----------------------|---------------|
| 浸水した場合に想定される水深(ランク別) | |
| | 浸水深0.5m未満 |
| | 浸水深0.5~1.0m未満 |
| | 浸水深1.0~2.0m未満 |
| | 浸水深2.0~5.0m未満 |
| | 浸水深5.0m以上 |





第三中尾橋
中尾川

県道本渡・荅北線

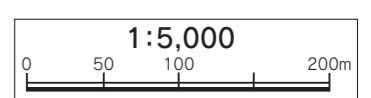
この図郭にため池浸水想定区域はありません

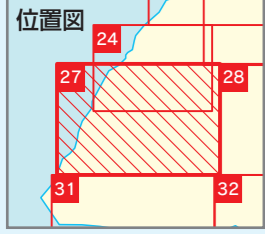
ため池浸水想定区域
浸水した場合に想定される水深(ランク別)

| | |
|--|---------------|
| | 浸水深0.5m未満 |
| | 浸水深0.5~1.0m未満 |
| | 浸水深1.0~2.0m未満 |
| | 浸水深2.0~5.0m未満 |
| | 浸水深5.0m以上 |

| 凡 例 | | | |
|-----|----------|--|------|
| | 指定緊急避難場所 | | 医療機関 |
| | 指定避難所 | | 公民館 |
| | 要配慮者利用施設 | | 国道 |
| | 公衆電話 | | 県道 |
| | 特設公衆電話 | | |

※指定緊急避難場所及び指定避難所の()は海拔を示しています。





小松橋

坂口橋

国道389号

小松川

宇土橋

この図郭にため池浸水想定区域はありません

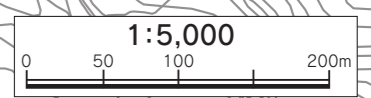
ため池浸水想定区域
浸水した場合に想定される水深(ランク別)

| | |
|--|---------------|
| | 浸水深0.5m未満 |
| | 浸水深0.5~1.0m未満 |
| | 浸水深1.0~2.0m未満 |
| | 浸水深2.0~5.0m未満 |
| | 浸水深5.0m以上 |

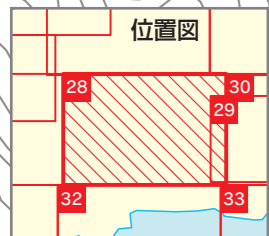
凡 例

| | | | |
|--|----------|--|------|
| | 指定緊急避難場所 | | 医療機関 |
| | 指定避難所 | | 公民館 |
| | 要配慮者利用施設 | | 国道 |
| | 公衆電話 | | 県道 |
| | 特設公衆電話 | | |

※指定緊急避難場所及び指定避難所の()は海拔を示しています。



1:5,000



都呂々ダム

大田尾橋

木場橋

この図郭にため池浸水想定区域はありません

ため池浸水想定区域

浸水した場合に想定される水深(ランク別)

- 浸水深0.5m未満
- 浸水深0.5~1.0m未満
- 浸水深1.0~2.0m未満
- 浸水深2.0~5.0m未満
- 浸水深5.0m以上

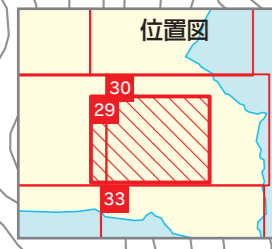
凡 例

- 指定緊急避難場所 医療機関
- 指定避難所 公民館
- 要配慮者利用施設 国道
- 公衆電話 県道
- 特設公衆電話

※指定緊急避難場所及び指定避難所の()は海拔を示しています。

1:5,000

0 50 100 200m



ため池浸水想定区域
浸水した場合に想定される水深(ランク別)

| | |
|--|---------------|
| | 浸水深0.5m未満 |
| | 浸水深0.5~1.0m未満 |
| | 浸水深1.0~2.0m未満 |
| | 浸水深2.0~5.0m未満 |
| | 浸水深5.0m以上 |

凡 例

| | | | |
|--|----------|--|------|
| | 指定緊急避難場所 | | 医療機関 |
| | 指定避難所 | | 公民館 |
| | 要配慮者利用施設 | | 国道 |
| | 公衆電話 | | 県道 |
| | 特設公衆電話 | | |

※指定緊急避難場所及び指定避難所の()は海拔を示しています。

木場橋

松場橋

三ヶ岳宮地宮
三ヶ岳宮地宮
三ヶ岳宮地宮

中村橋

石出橋

蔭平橋

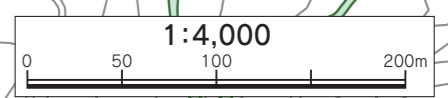
③⑧木場集会所(129m)

③⑦木場地区交流施設(150m)

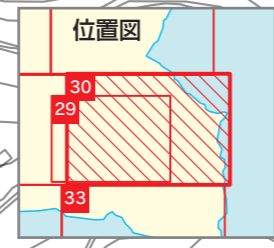
この図郭にため池浸水想定区域はありません

第一涼松橋

赤仁田橋



1:4,000



| 凡 例 | |
|----------|------|
| 指定緊急避難場所 | 医療機関 |
| 指定避難所 | 公民館 |
| 要配慮者利用施設 | 国道 |
| 公衆電話 | 県道 |
| 特設公衆電話 | |

| ため池浸水想定区域 | |
|----------------------|---------------|
| 浸水した場合に想定される水深(ランク別) | |
| | 浸水深0.5m未満 |
| | 浸水深0.5~1.0m未満 |
| | 浸水深1.0~2.0m未満 |
| | 浸水深2.0~5.0m未満 |
| | 浸水深5.0m以上 |

※指定緊急避難場所及び指定避難所の()は海拔を示しています。

③⑧木場集会所(129m)

この図郭にため池浸水想定区域はありません

③⑦木場地区交流施設(150m)

松場橋 県道都呂々宮地岳線

中村橋

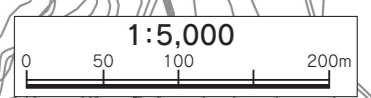
石出橋

蔭平橋

新山々三

第一涼松橋

赤仁田橋



国道389号

この図郭にため池浸水想定区域はありません

下萱の木川

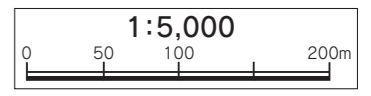
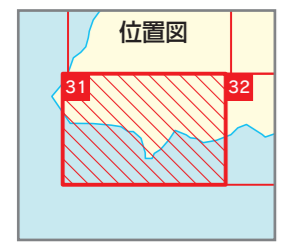
ため池浸水想定区域
浸水した場合に想定される水深(ランク別)

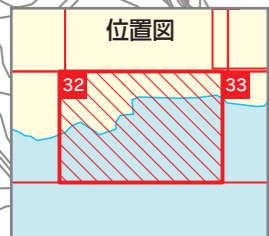
| | |
|--|---------------|
| | 浸水深0.5m未満 |
| | 浸水深0.5~1.0m未満 |
| | 浸水深1.0~2.0m未満 |
| | 浸水深2.0~5.0m未満 |
| | 浸水深5.0m以上 |

凡 例

| | | | |
|--|----------|--|------|
| | 指定緊急避難場所 | | 医療機関 |
| | 指定避難所 | | 公民館 |
| | 要配慮者利用施設 | | 国道 |
| | 公衆電話 | | 県道 |
| | 特設公衆電話 | | |

※指定緊急避難場所及び指定避難所の()は海拔を示しています。





この図郭にため池浸水想定区域はありません

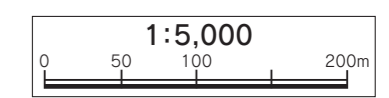
ため池浸水想定区域
浸水した場合に想定される水深(ランク別)

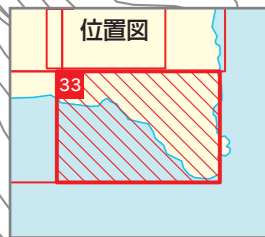
| | |
|--|---------------|
| | 浸水深0.5m未満 |
| | 浸水深0.5~1.0m未満 |
| | 浸水深1.0~2.0m未満 |
| | 浸水深2.0~5.0m未満 |
| | 浸水深5.0m以上 |

凡 例

| | | | |
|--|----------|--|------|
| | 指定緊急避難場所 | | 医療機関 |
| | 指定避難所 | | 公民館 |
| | 要配慮者利用施設 | | 国道 |
| | 公衆電話 | | 県道 |
| | 特設公衆電話 | | |

※指定緊急避難場所及び指定避難所の()は海拔を示しています。





この図郭にため池浸水想定区域はありません

| ため池浸水想定区域 浸水した場合に想定される水深(ランク別) | |
|-----------------------------------|---------------|
| | 浸水深0.5m未満 |
| | 浸水深0.5~1.0m未満 |
| | 浸水深1.0~2.0m未満 |
| | 浸水深2.0~5.0m未満 |
| | 浸水深5.0m以上 |

| 凡 例 | | | |
|-----|----------|--|------|
| | 指定緊急避難場所 | | 医療機関 |
| | 指定避難所 | | 公民館 |
| | 要配慮者利用施設 | | 国道 |
| | 公衆電話 | | 県道 |
| | 特設公衆電話 | | |

※指定緊急避難場所及び指定避難所の()は海拔を示しています。

