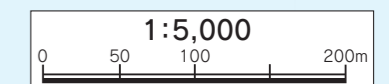
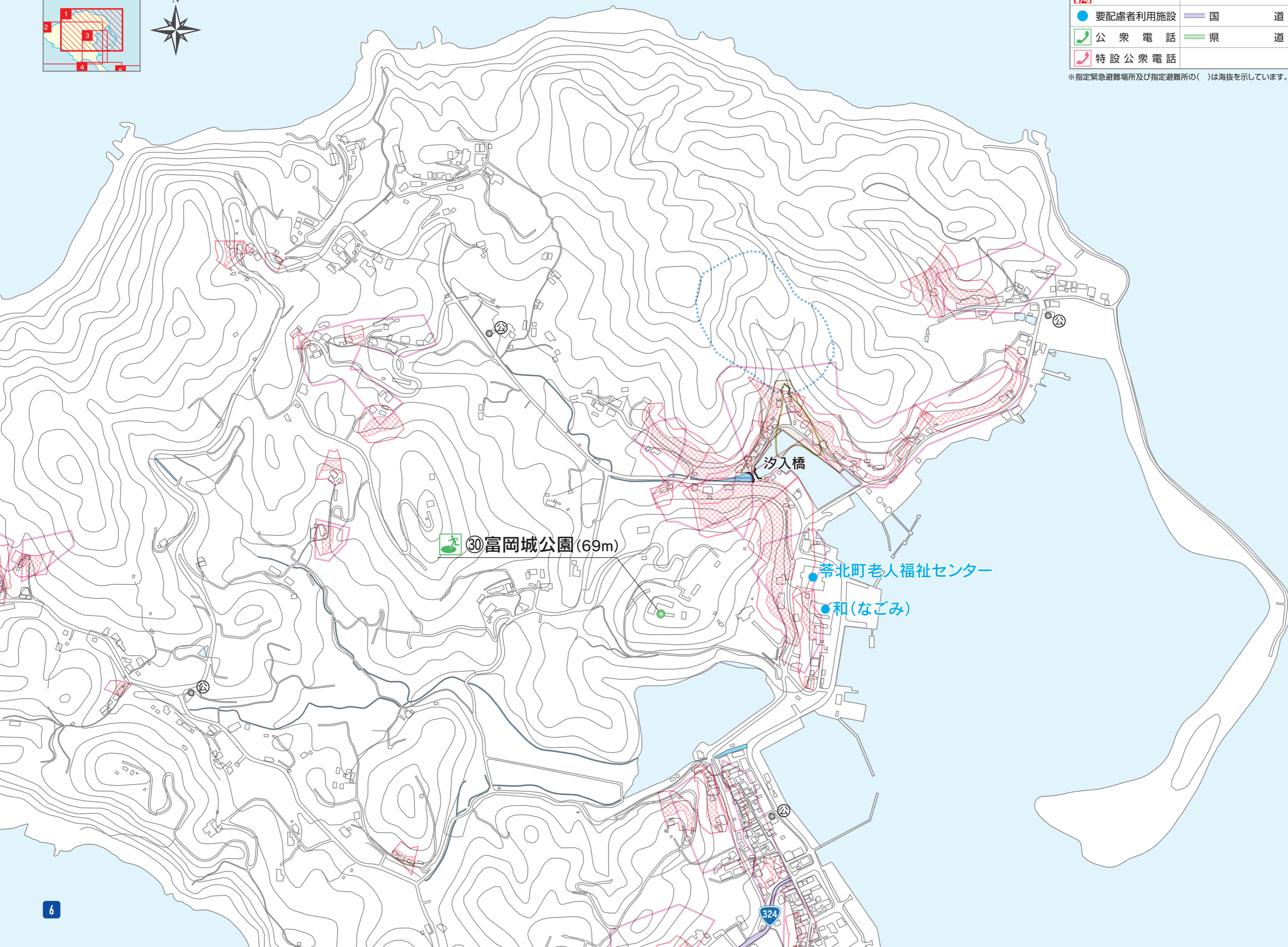
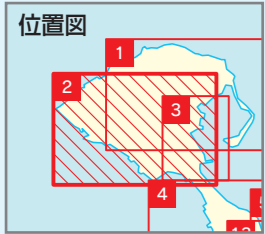


凡 例	
指定緊急避難場所	医 療 機 関
指 定 避 難 所	公 民 館
要配慮者利用施設	国 道
公 衆 電 話	県 道
特設公衆電話	

凡例(土砂災害危険箇所)	
土石流危険渓流	
土石流危険区域	
地滑り危険箇所	
急傾斜地崩壊危険箇所	
凡例(土砂災害(特別)警戒区域)	
特別警戒区域(急傾斜地の崩壊)警戒区域(急傾斜地の崩壊)	
特別警戒区域(土石流)警戒区域(土石流)	
警戒区域(地すべり)	

※指定緊急避難場所及び指定避難所の( )は海拔を示しています。





**凡例〔土砂災害危険箇所〕**

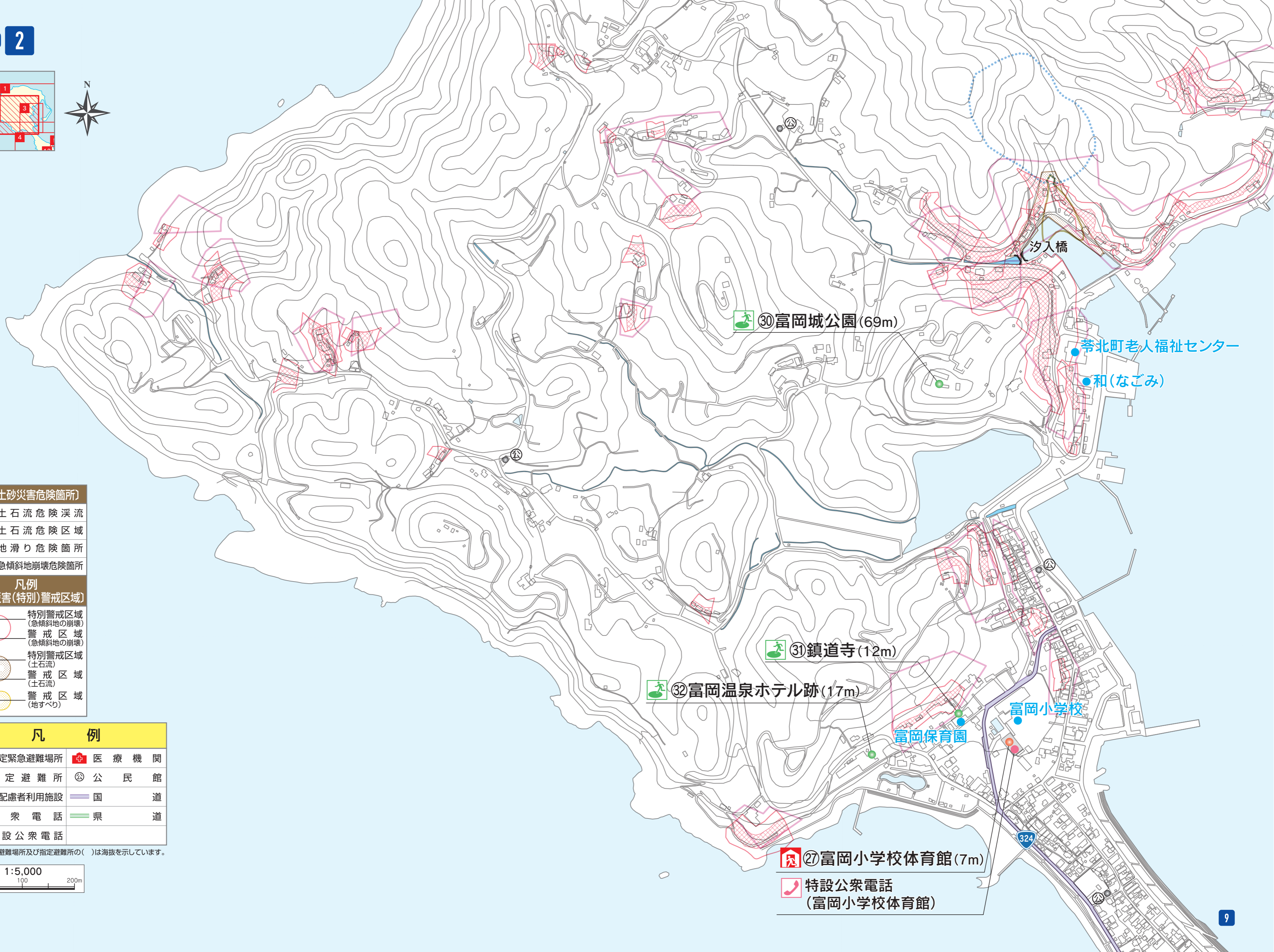
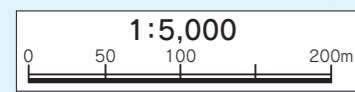
- 土石流危険渓流
- 土石流危険区域
- 地滑り危険箇所
- 急傾斜地崩壊危険箇所

**凡例〔土砂災害(特別)警戒区域〕**

- 特別警戒区域 (急傾斜地の崩壊)
- 警戒区域 (急傾斜地の崩壊)
- 特別警戒区域 (土石流)
- 警戒区域 (土石流)
- 警戒区域 (地すべり)

凡例	
	指定緊急避難場所
	指定避難所
	要配慮者利用施設
	公衆電話
	特設公衆電話
	医療機関
	公民館
	国道
	県道

※指定緊急避難場所及び指定避難所の( )は海拔を示しています。



③⑩富岡城公園(69m)

汐入橋

● 苓北町老人福祉センター

● 和(なごみ)

③①鎮道寺(12m)

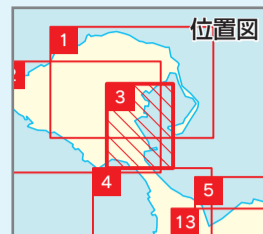
③②富岡温泉ホテル跡(17m)

● 富岡保育園

● 富岡小学校

②⑦富岡小学校体育館(7m)

特設公衆電話  
(富岡小学校体育館)



凡例(土砂災害危険箇所)

- 土石流危険渓流
- 土石流危険区域
- 地滑り危険箇所
- 急傾斜地崩壊危険箇所

凡例(土砂災害(特別)警戒区域)

- 特別警戒区域(急傾斜地の崩壊)
- 警戒区域(急傾斜地の崩壊)
- 特別警戒区域(土石流)
- 警戒区域(土石流)
- 警戒区域(地すべり)

凡例

- 指定緊急避難場所
- 指定避難所
- 要配慮者利用施設
- 公衆電話
- 特設公衆電話
- 医療機関
- 公民館
- 国道
- 県道

※指定緊急避難場所及び指定避難所の( )は海拔を示しています。



③⑩富岡城公園(69m)

● 苓北町老人福祉センター

● 和(なごみ)

③①鎮道寺(12m)

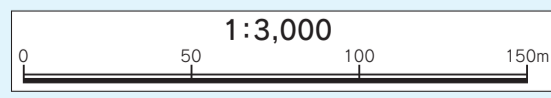
● 富岡保育園


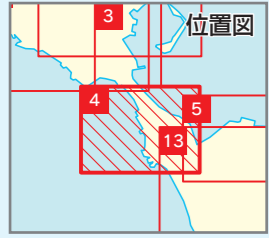
● 富岡小学校

☎ 特設公衆電話  
(富岡小学校体育館)

③②富岡温泉ホテル跡(17m)

②⑦富岡小学校体育館(7m)





特設公衆電話  
(富岡公民館)

②⑥富岡公民館 (4m)

③③富岡地区避難地 (12m)

②⑨瑞林寺 (8m)

②⑧天草拓心高校  
マリン校舎体育館 (13m)

天草拓心高校  
マリン校舎

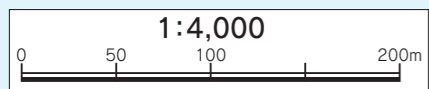
臥龍苑  
苓北クリニック

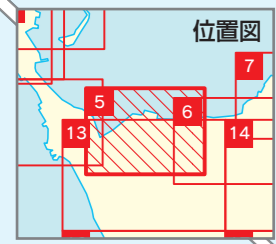
苓北医師会病院

凡 例	
	指定緊急避難場所
	医療機関
	指定避難所
	公民館
	要配慮者利用施設
	国道
	公衆電話
	特設公衆電話
	県道

※指定緊急避難場所及び指定避難所の( )は海拔を示しています。

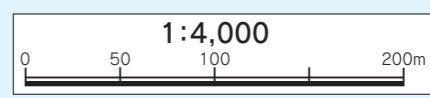
凡例(土砂災害危険箇所)	
	土石流危険渓流
	土石流危険区域
	地滑り危険箇所
	急傾斜地崩壊危険箇所
凡例(土砂災害(特別)警戒区域)	
	特別警戒区域(急傾斜地の崩壊)
	警戒区域(急傾斜地の崩壊)
	特別警戒区域(土石流)
	警戒区域(土石流)
	警戒区域(地すべり)





凡 例	
指定緊急避難場所	医 療 機 関
指定避難所	公 民 館
要配慮者利用施設	国 道
公 衆 電 話	県 道
特設公衆電話	

※指定緊急避難場所及び指定避難所の( )は海拔を示しています。



凡例(土砂災害危険箇所)	
土石流危険渓流	
土石流危険区域	
地滑り危険箇所	
急傾斜地崩壊危険箇所	
凡例(土砂災害(特別)警戒区域)	
特別警戒区域(急傾斜地の崩壊)	
警戒区域(急傾斜地の崩壊)	
特別警戒区域(土石流)	
警戒区域(土石流)	
警戒区域(地すべり)	



②③明神山地区避難所(12m)

②④紺屋町地区避難地(12m)

荅北医師会病院

志岐保育園

特設公衆電話  
(荅北町役場)

⑭荅北町役場(12m)

グループホーム  
菜の花 荅北

はまゆう療育園

志岐小学校

⑫志岐小学校体育館(9m)

⑮荅北町志岐集会所(8m)

特設公衆電話  
(荅北中学校体育館)

⑬荅北中学校体育館(2m)

荅北中学校

新三合橋

国道324号

平山ため池  
決壊後20分

天草警察署  
荅北交番

八竜橋

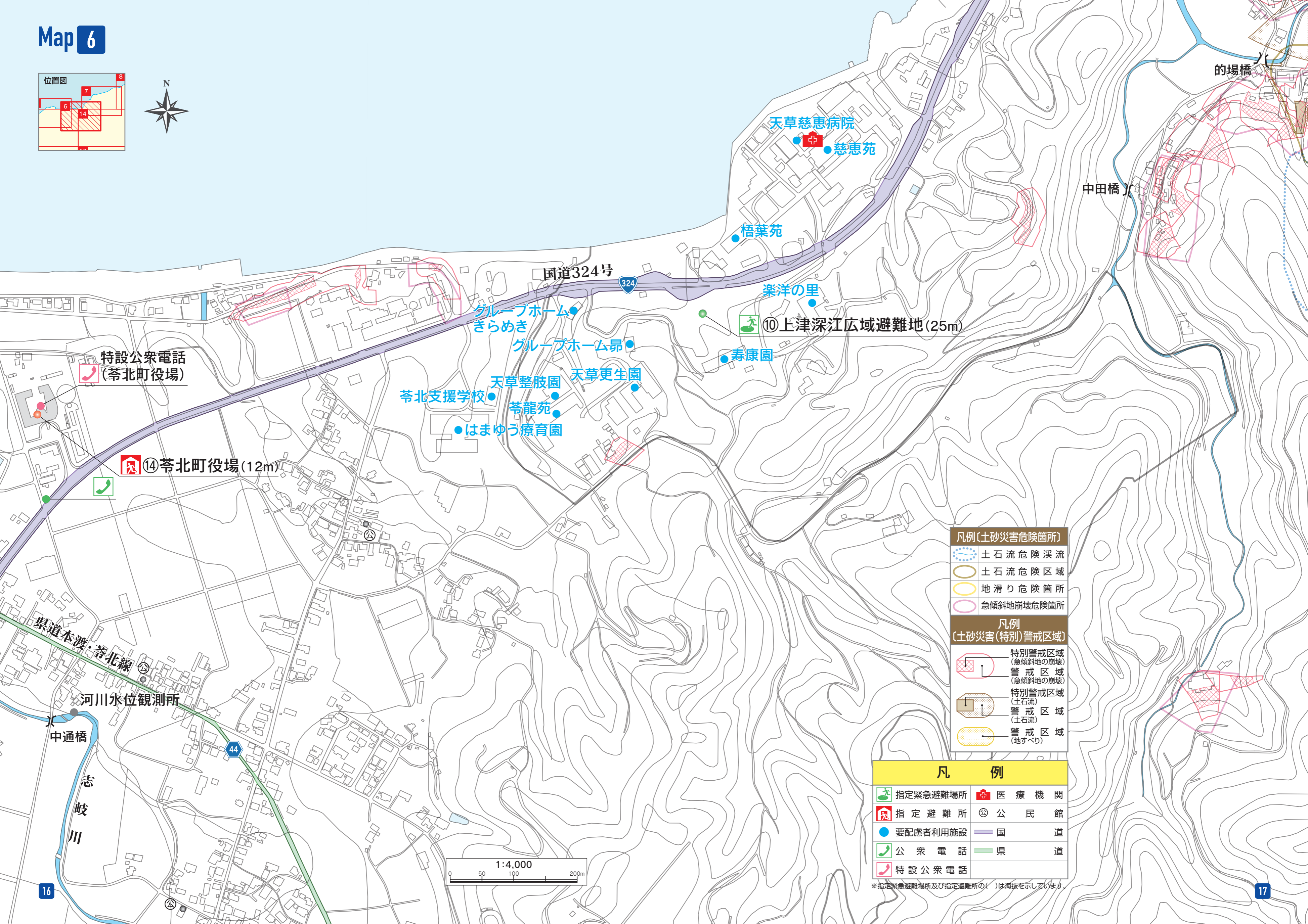
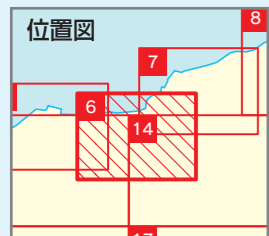
志岐川

天神木橋

県道本渡・荅北線

河川水位観測所

中通橋



特設公衆電話  
(苓北町役場)

14 苓北町役場 (12m)

県道本渡・苓北線

河川水位観測所

中通橋  
志岐川

国道324号

グループホーム  
きらめき

グループホーム  
昂

苓北支援学校

天草整肢園

天草更生園

苓龍苑

はまゆう療育園

天草慈恵病院

慈恵苑

梧葉苑

楽洋の里

寿康園

10 上津深江広域避難地 (25m)

中田橋

的場橋

凡例 (土石災害危険箇所)

- 土石流危険溪流
- 土石流危険区域
- 地滑り危険箇所
- 急傾斜地崩壊危険箇所

凡例 (土石災害(特別)警戒区域)

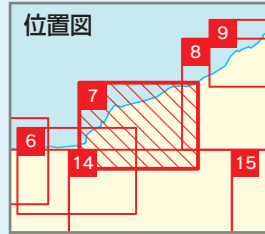
- 特別警戒区域 (急傾斜地の崩壊)
- 警戒区域 (急傾斜地の崩壊)
- 特別警戒区域 (土石流)
- 警戒区域 (土石流)
- 警戒区域 (地すべり)

凡例

- |          |      |
|----------|------|
| 指定緊急避難場所 | 医療機関 |
| 指定避難所    | 公民館  |
| 要配慮者利用施設 | 国道   |
| 公衆電話     | 県道   |
| 特設公衆電話   |      |

1:4,000  
0 50 100 200m

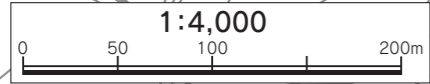
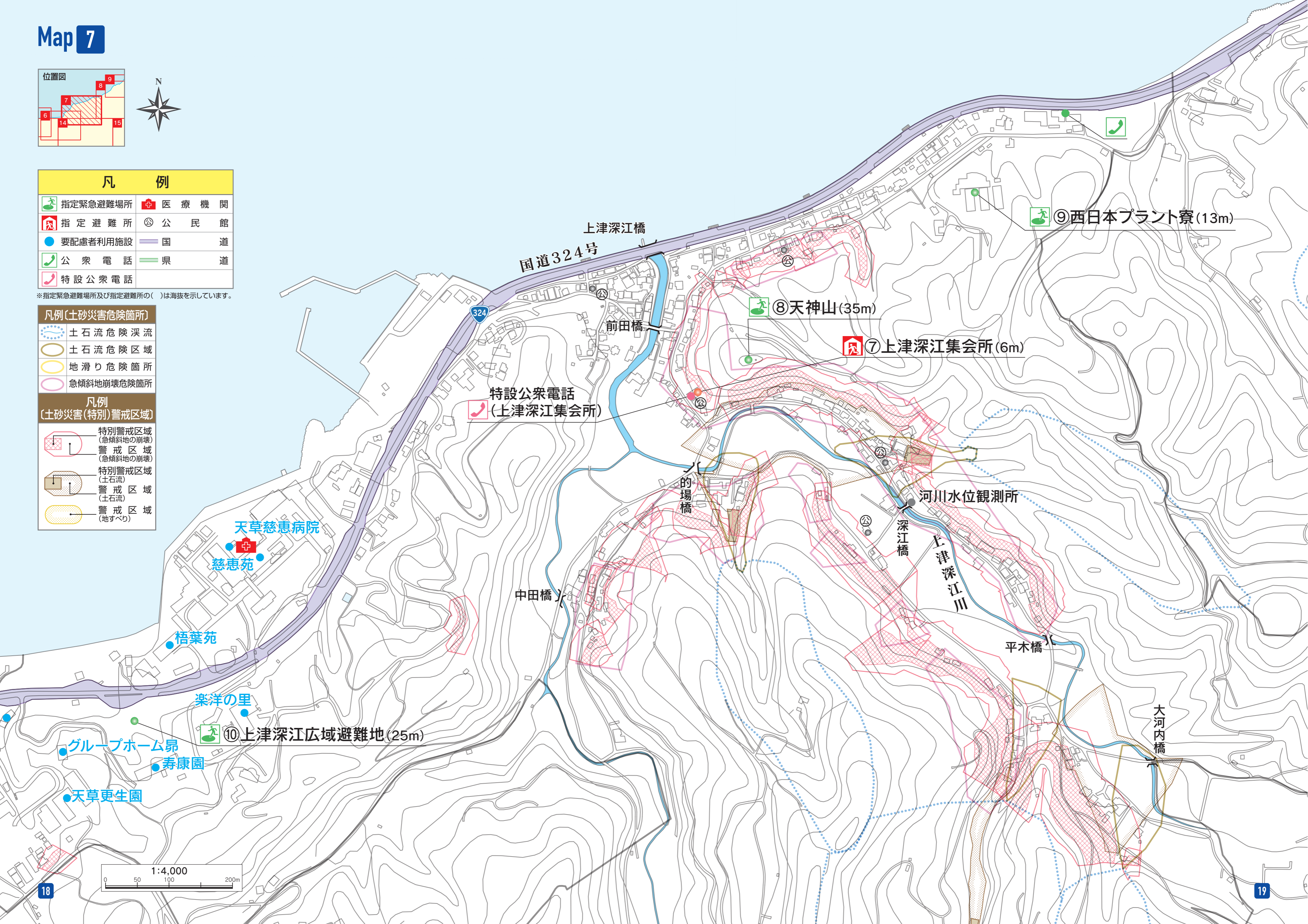
※指定緊急避難場所及び指定避難所の( )は海拔を示しています。

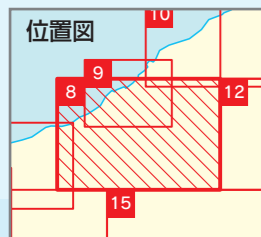


凡 例			
	指定緊急避難場所		医療機関
	指定避難所		公民館
	要配慮者利用施設		国道
	公衆電話		県道
	特設公衆電話		

※指定緊急避難場所及び指定避難所の( )は海拔を示しています。

凡例(土砂災害危険箇所)	
	土石流危険渓流
	土石流危険区域
	地滑り危険箇所
	急傾斜地崩壊危険箇所
凡例(土砂災害(特別)警戒区域)	
	特別警戒区域(急傾斜地の崩壊)
	警戒区域(急傾斜地の崩壊)
	特別警戒区域(土石流)
	警戒区域(土石流)
	警戒区域(地すべり)





①坂瀬川集会所(7m)

⑥大師山(41m)

③坂瀬川小学校体育館(4m)

特設公衆電話  
(坂瀬川小学校体育館)

②坂瀬川公民館(4m)

④苓北町坂瀬川体育館(4m)

⑤坂瀬川グラウンド(26m)

新松原橋

猪口医院

松原橋

松原川

宮原保育園

河川水位観測所

宮原橋

花園橋

県道坂瀬川御領線

国道324号

小路川

凡例			
	指定緊急避難場所		医療機関
	指定避難所		要配慮者利用施設
	要配慮者利用施設		国道
	公衆電話		県道
	特設公衆電話		

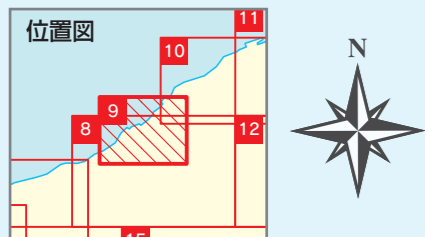
※指定緊急避難場所及び指定避難所の( )は海拔を示しています。

凡例(土砂災害危険箇所)	
	土石流危険渓流
	土石流危険区域
	地滑り危険箇所
	急傾斜地崩壊危険箇所

凡例(土砂災害(特別)警戒区域)	
	特別警戒区域(急傾斜地の崩壊)
	警戒区域(急傾斜地の崩壊)
	特別警戒区域(土石流)
	警戒区域(土石流)
	警戒区域(地すべり)

1:5,000  
0 50 100 200m

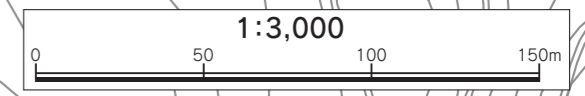


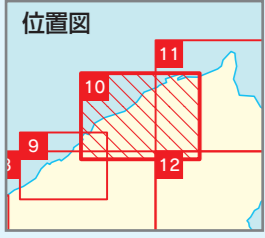


凡 例			
	指定緊急避難場所		医療機関
	指定避難所		公民館
	要配慮者利用施設		国道
	公衆電話		県道
	特設公衆電話		

※指定緊急避難場所及び指定避難所の( )は海拔を示しています。

凡例(土砂災害危険箇所)	
	土石流危険渓流
	土石流危険区域
	地滑り危険箇所
	急傾斜地崩壊危険箇所
凡例(土砂災害(特別)警戒区域)	
	特別警戒区域(急傾斜地の崩壊)
	警戒区域(急傾斜地の崩壊)
	特別警戒区域(土石流)
	警戒区域(土石流)
	警戒区域(地すべり)





凡 例			
	指定緊急避難場所		医 療 機 関
	指定避難所		公 民 館
	要配慮者利用施設		国 道
	公 衆 電 話		県 道
	特設公衆電話		

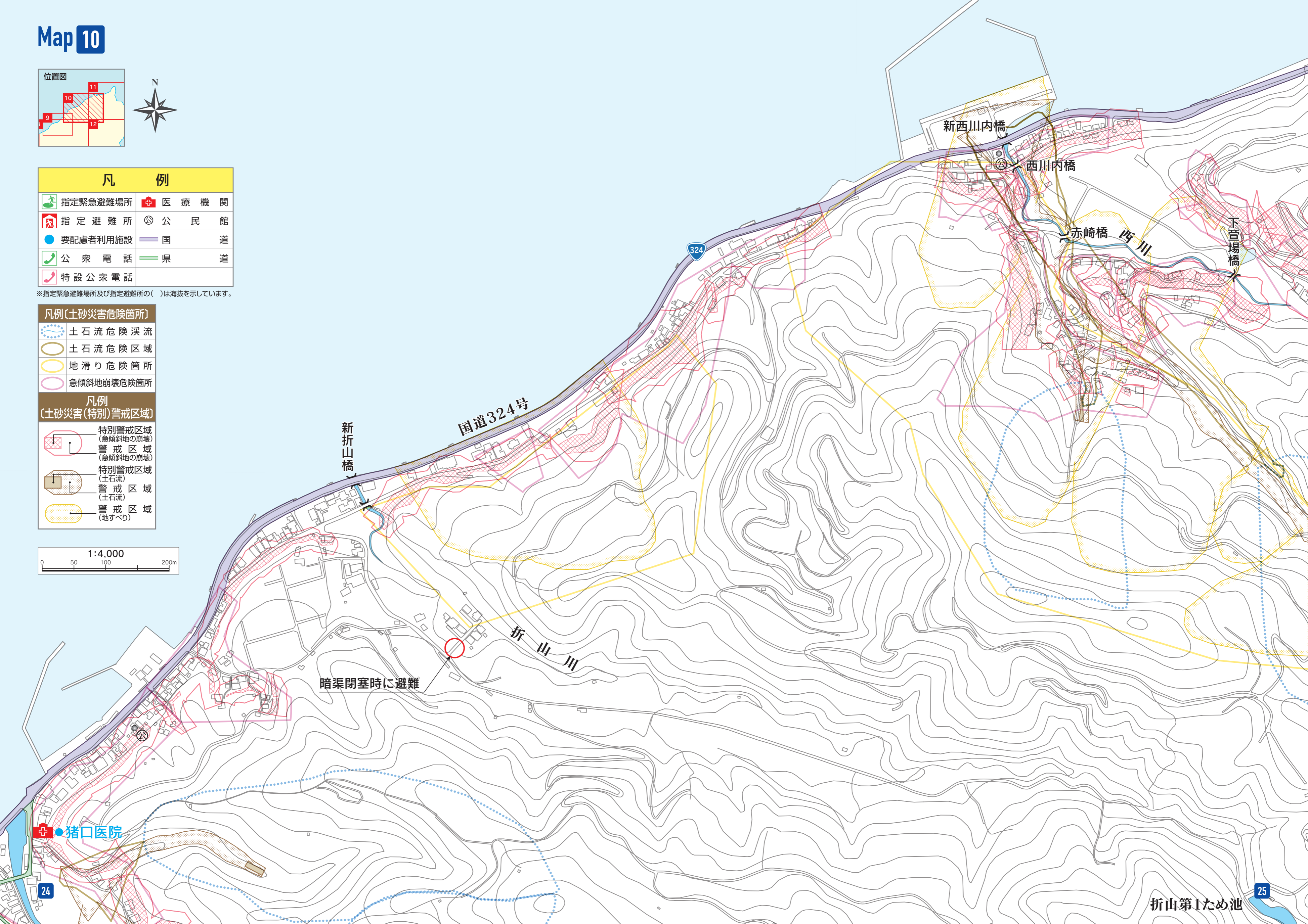
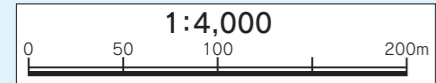
※指定緊急避難場所及び指定避難所の( )は海拔を示しています。

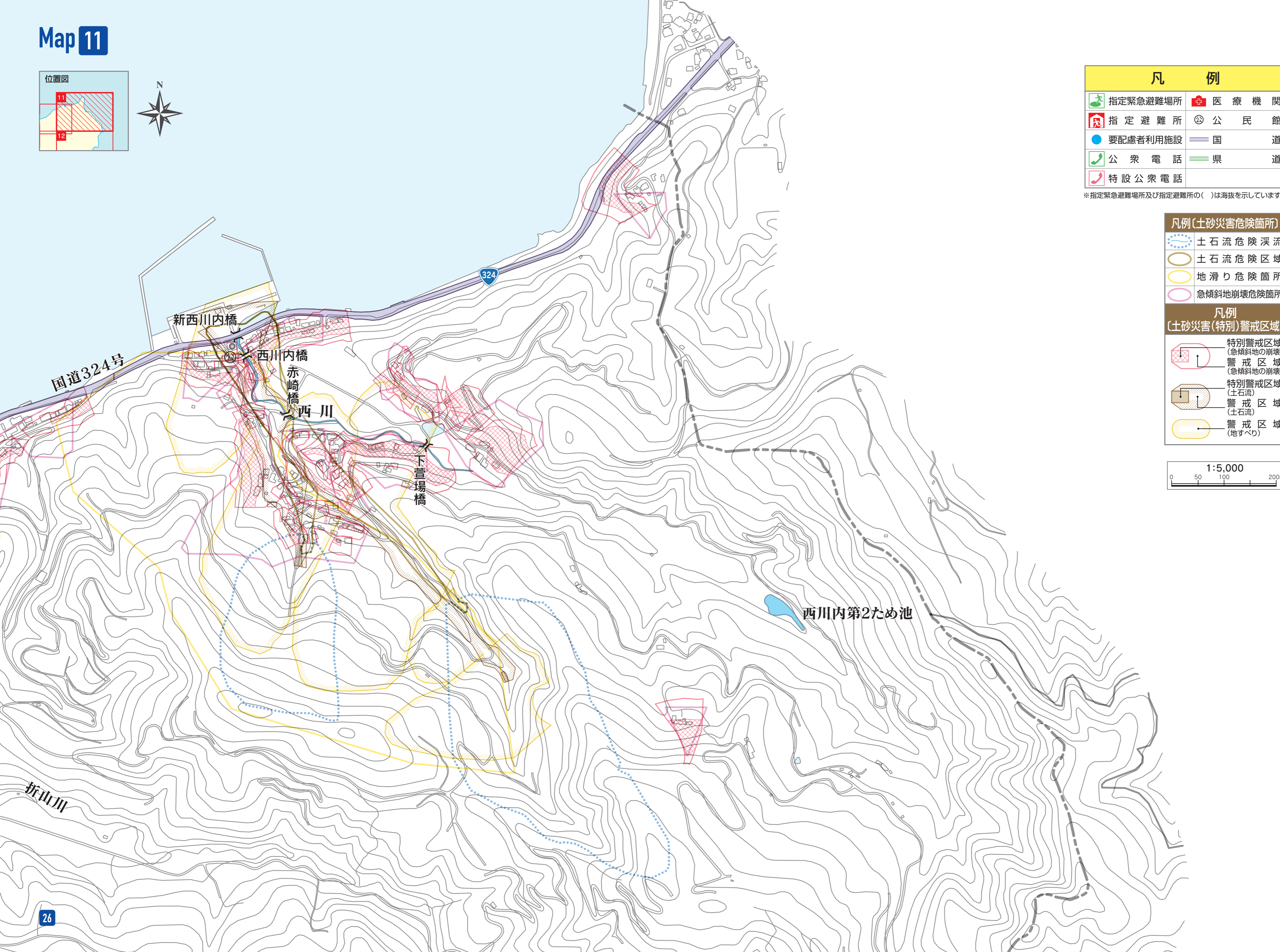
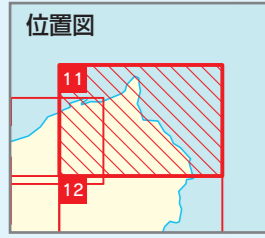
凡例(土砂災害危険箇所)

- 土石流危険渓流
- 土石流危険区域
- 地滑り危険箇所
- 急傾斜地崩壊危険箇所

凡例(土砂災害(特別)警戒区域)

- 特別警戒区域(急傾斜地の崩壊)
- 警戒区域(急傾斜地の崩壊)
- 特別警戒区域(土石流)
- 警戒区域(土石流)
- 警戒区域(地すべり)



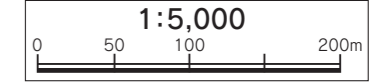


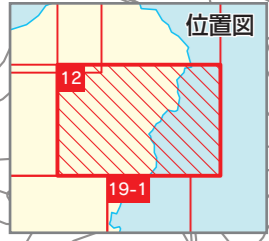
凡 例			
	指定緊急避難場所		医 療 機 関
	指定避難所		公 民 館
	要配慮者利用施設		国 道
	公 衆 電 話		県 道
	特設公衆電話		

※指定緊急避難場所及び指定避難所の( )は海拔を示しています。

凡例(土砂災害危険箇所)	
	土石流危険渓流
	土石流危険区域
	地滑り危険箇所
	急傾斜地崩壊危険箇所

凡例(土砂災害(特別)警戒区域)	
	特別警戒区域(急傾斜地の崩壊)
	警戒区域(急傾斜地の崩壊)
	特別警戒区域(土石流)
	警戒区域(土石流)
	警戒区域(地すべり)





折山第1ため池

県道坂瀬川・御領線

滑川橋

281

種草橋

松原川

県道坂瀬川・鬼池港線

284

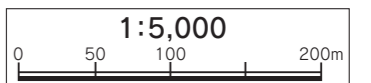
28

凡 例			
	指定緊急避難場所		医 療 機 関
	指 定 避 難 所		公 民 館
	要配慮者利用施設		国 道
	公 衆 電 話		県 道
	特設公衆電話		

※指定緊急避難場所及び指定避難所の( )は海拔を示しています。

凡例(土砂災害危険箇所)	
	土石流危険渓流
	土石流危険区域
	地滑り危険箇所
	急傾斜地崩壊危険箇所

凡例(土砂災害(特別)警戒区域)	
	特別警戒区域(急傾斜地の崩壊)
	警戒区域(急傾斜地の崩壊)
	特別警戒区域(土石流)
	警戒区域(土石流)
	警戒区域(地すべり)



1:5,000

24 紺屋町地区避難地 (12m)

23 明神山地区  
避難所 (12m)

14 芥北町役場 (12m)

12 志岐小学校体育館 (9m)

15 芥北町志岐集会所 (8m)

13 芥北中学校体育館 (2m)

20 体育センター (19m)

11 町民総合  
センター (14m)

17 農構センター (12m)

19 総合武道館 (26m)

18 温泉センター (39m)

21 芥北町拠点避難地 (30m)

16 志岐城跡 (92m)

28 天草拓心高校  
マリン校舎体育館 (13m)

25 円通寺跡 (25m)

凡例 (土砂災害危険箇所)

- 土石流危険渓流
- 土石流危険区域
- 地滑り危険箇所
- 急傾斜地崩壊危険箇所

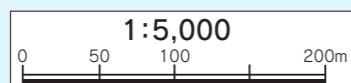
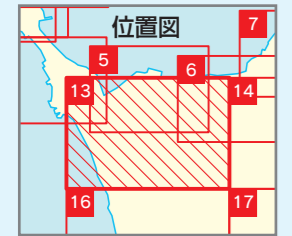
凡例 (土砂災害(特別)警戒区域)

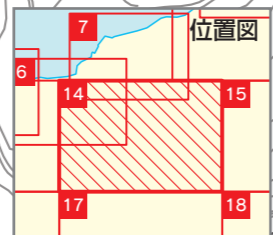
- 特別警戒区域 (急傾斜地の崩壊) 警戒区域 (急傾斜地の崩壊)
- 特別警戒区域 (土石流) 警戒区域 (土石流)
- 警戒区域 (地すべり)

凡例

- 指定緊急避難場所
- 指定避難所
- 要配慮者利用施設
- 公衆電話
- 特設公衆電話
- 医療機関
- 公民館
- 国 道
- 県 道

※指定緊急避難場所及び指定避難所の( )は海拔を示しています。





⑩上津深江広域避難地(25m)

- 梧葉苑
- グループホームきらめき
- グループホーム昂
- 天草整肢園
- 天草更生園
- 茶龍苑
- 楽洋の里
- 寿康園

平木橋  
上津深江川  
大河内橋

凡例(土砂災害危険箇所)

- 土石流危険渓流
- 土石流危険区域
- 地滑り危険箇所
- 急傾斜地崩壊危険箇所

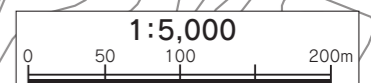
凡例(土砂災害(特別)警戒区域)

- 特別警戒区域(急傾斜地の崩壊)警戒区域(急傾斜地の崩壊)
- 特別警戒区域(土石流)警戒区域(土石流)
- 警戒区域(地すべり)

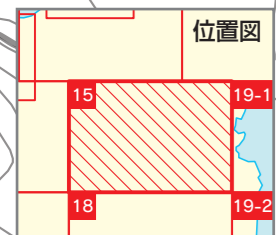
凡例

- 指定緊急避難場所
- 指定避難所
- 要配慮者利用施設
- 公衆電話
- 特設公衆電話
- 医療機関
- 公民館
- 国道
- 県道

※指定緊急避難場所及び指定避難所の( )は海拔を示しています。



1:5,000



小路川

鶴口橋

県道坂瀬川・御領線

凡 例	
指定緊急避難場所	医療機関
指定避難所	公民館
要配慮者利用施設	国道
公衆電話	県道
特設公衆電話	

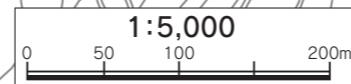
※指定緊急避難場所及び指定避難所の( )は海拔を示しています。

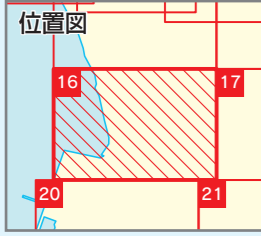
凡例(土砂災害危険箇所)

- 土石流危険渓流
- 土石流危険区域
- 地滑り危険箇所
- 急傾斜地崩壊危険箇所

凡例(土砂災害(特別)警戒区域)

- 特別警戒区域(急傾斜地の崩壊)警戒区域(急傾斜地の崩壊)
- 特別警戒区域(土石流)警戒区域(土石流)
- 警戒区域(地すべり)





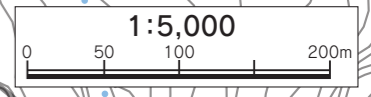
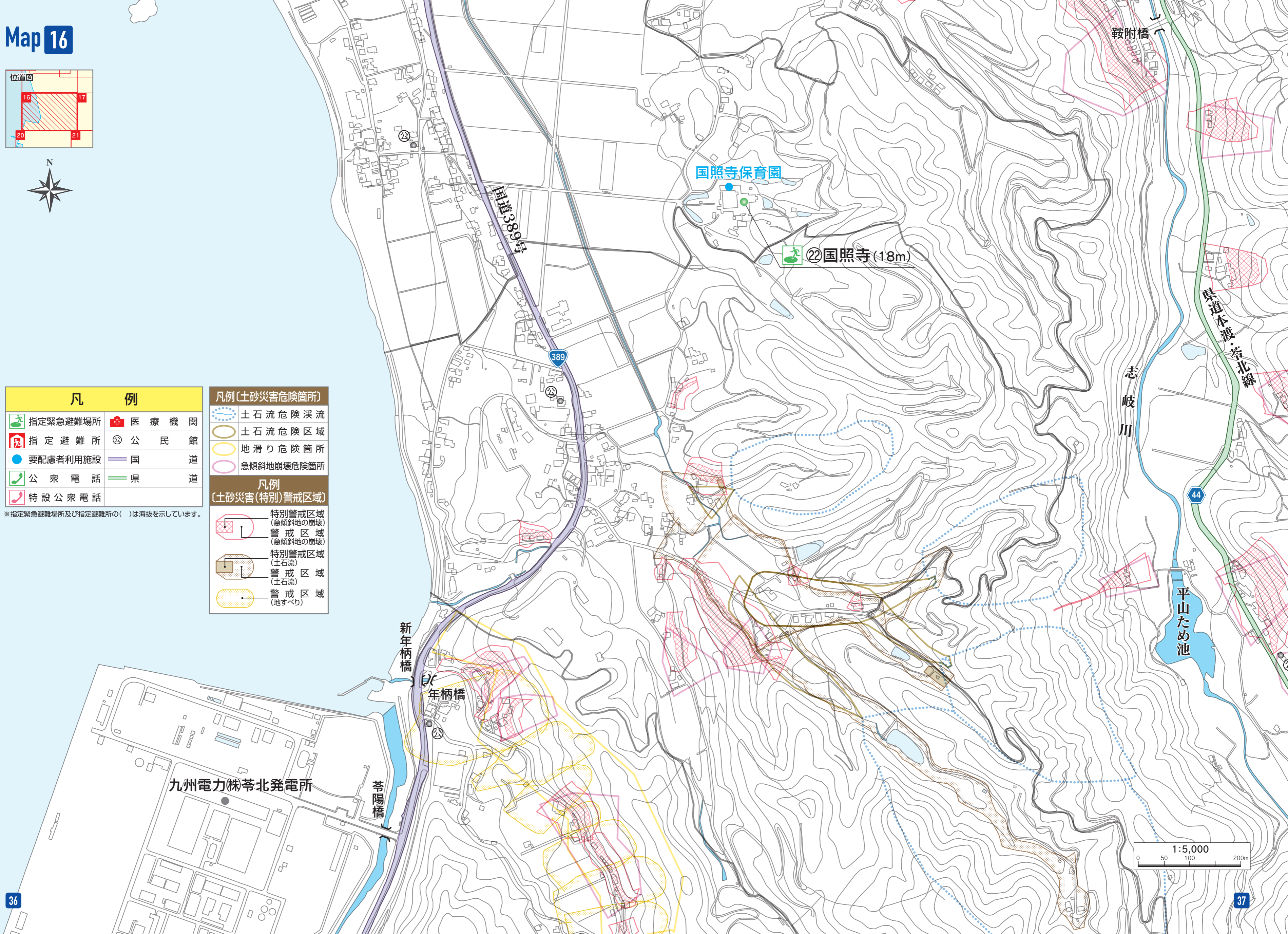
凡 例	
指定緊急避難場所	医療機関
指定避難所	公民館
要配慮者利用施設	国道
公衆電話	県道
特設公衆電話	

※指定緊急避難場所及び指定避難所の( )は海拔を示しています。

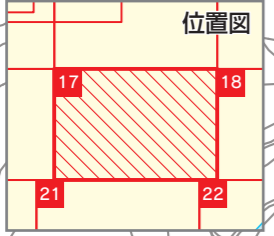
凡例(土砂災害危険箇所)	
土石流危険渓流	
土石流危険区域	
地滑り危険箇所	
急傾斜地崩壊危険箇所	

凡例(土砂災害(特別)警戒区域)	
特別警戒区域(急傾斜地の崩壊)	
警戒区域(急傾斜地の崩壊)	
特別警戒区域(土石流)	
警戒区域(土石流)	
警戒区域(地すべり)	





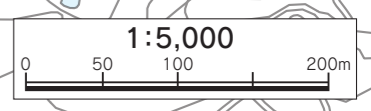
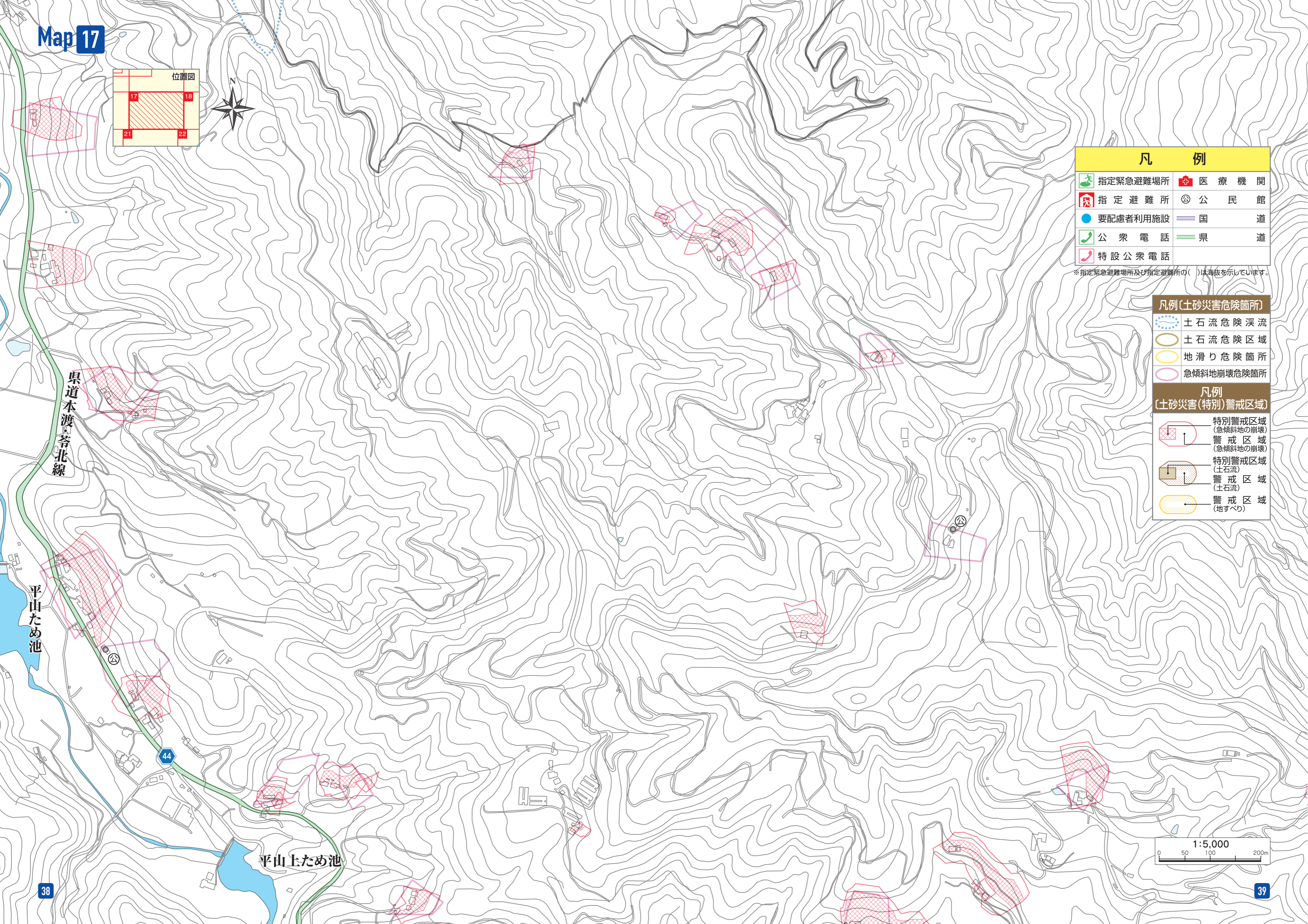


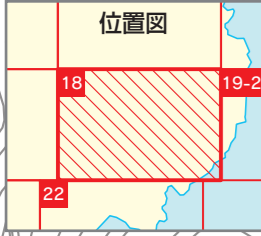
凡 例			
	指定緊急避難場所		医療機関
	指定避難所		公民館
	要配慮者利用施設		国道
	公衆電話		県道
	特設公衆電話		

※指定緊急避難場所及び指定避難所の( )は海拔を示しています

凡例(土砂災害危険箇所)	
	土石流危険渓流
	土石流危険区域
	地滑り危険箇所
	急傾斜地崩壊危険箇所

凡例(土砂災害(特別)警戒区域)	
	特別警戒区域(急傾斜地の崩壊)警戒区域(急傾斜地の崩壊)
	特別警戒区域(土石流)警戒区域(土石流)
	警戒区域(地すべり)





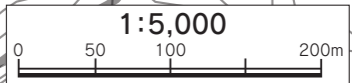
凡 例	
	指定緊急避難場所
	指定避難所
	要配慮者利用施設
	公衆電話
	特設公衆電話
	医療機関
	公民館
	国道
	県道

※指定緊急避難場所及び指定避難所の( )は海拔を示しています。

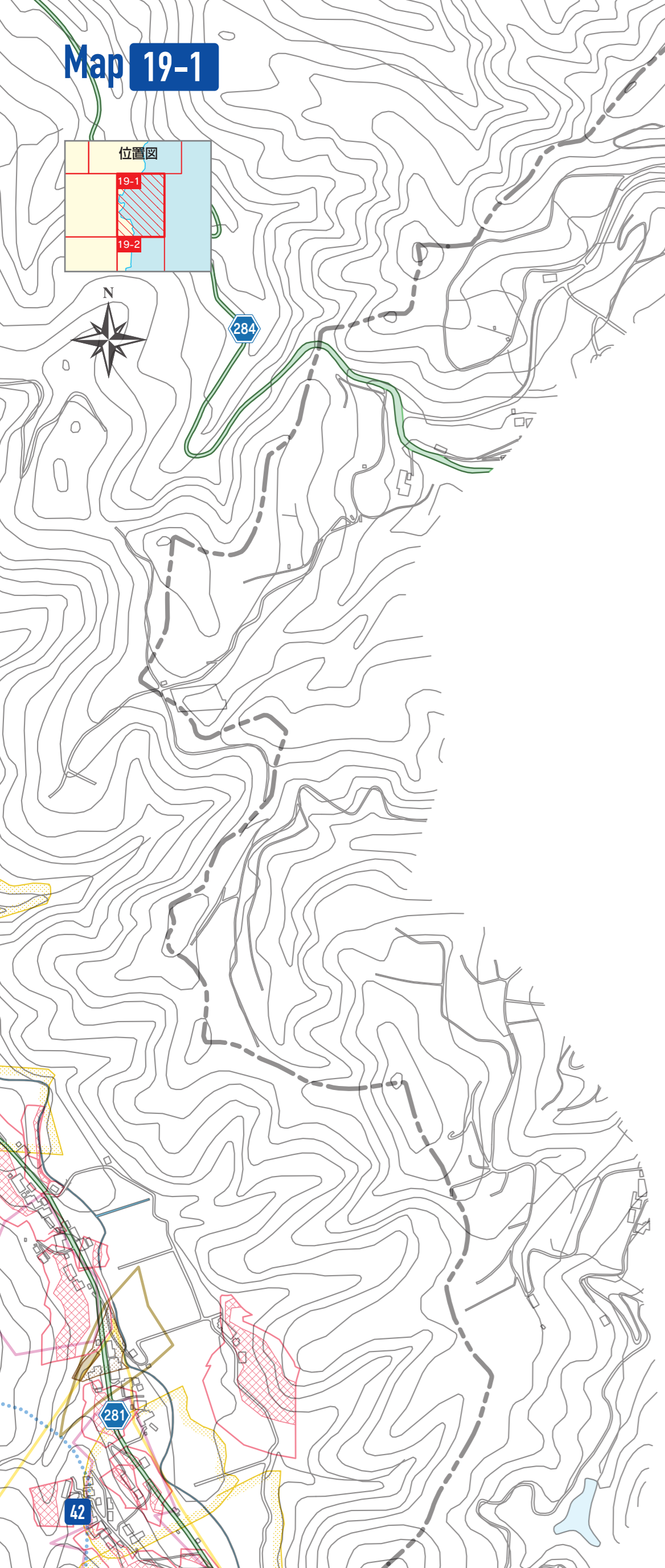
凡例(土砂災害危険箇所)	
	土石流危険渓流
	土石流危険区域
	地滑り危険箇所
	急傾斜地崩壊危険箇所

凡例(土砂災害(特別)警戒区域)	
	特別警戒区域(急傾斜地の崩壊)
	警戒区域(急傾斜地の崩壊)
	特別警戒区域(土石流)
	警戒区域(土石流)
	警戒区域(地すべり)

龍口橋



Map 19-1

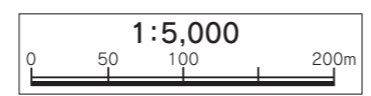


凡 例	
	指定緊急避難場所
	指定避難所
	要配慮者利用施設
	公衆電話
	特設公衆電話
	医療機関
	公民館
	国道
	県道

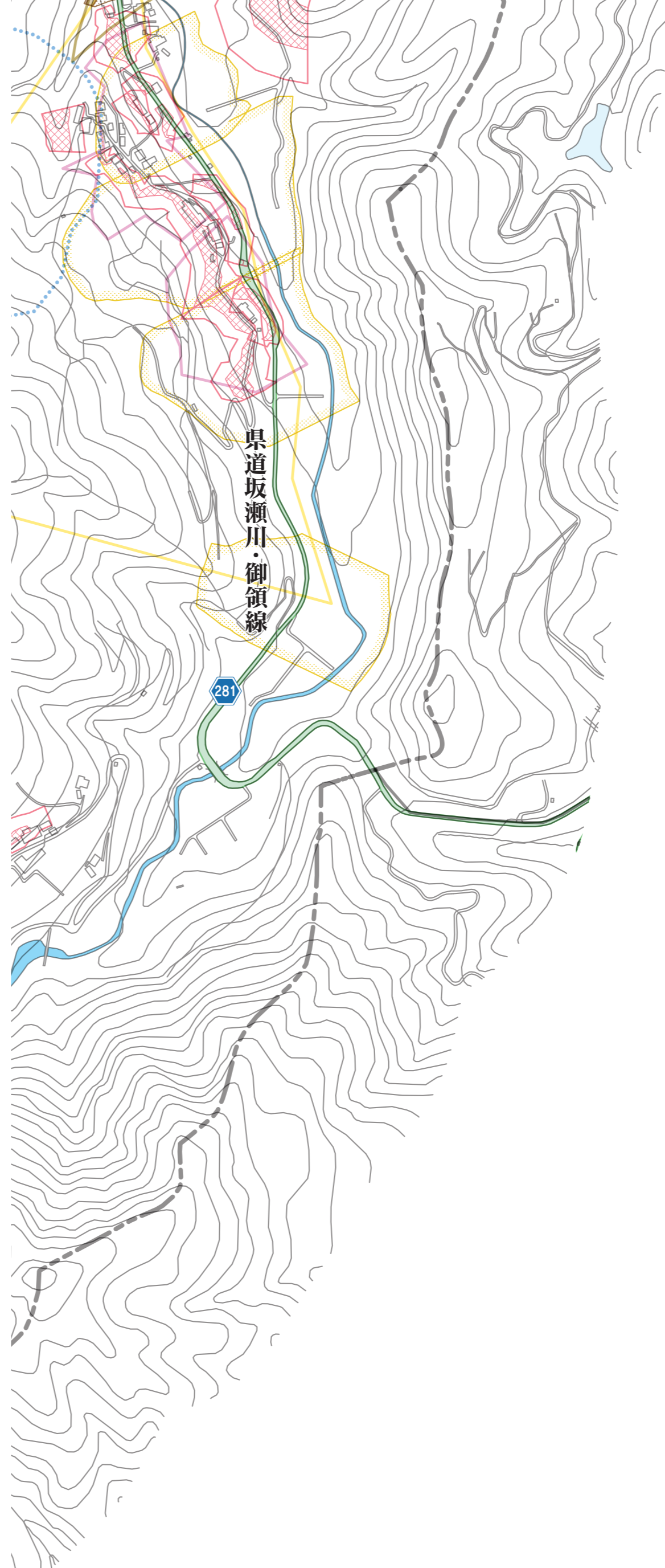
※指定緊急避難場所及び指定避難所の( )は海拔を示しています。

凡例(土砂災害危険箇所)	
	土石流危険渓流
	土石流危険区域
	地滑り危険箇所
	急傾斜地崩壊危険箇所

凡例(土砂災害(特別)警戒区域)	
	特別警戒区域 (急傾斜地の崩壊)
	警戒区域 (急傾斜地の崩壊)
	特別警戒区域 (土石流)
	警戒区域 (土石流)
	警戒区域 (地すべり)



Map 19-2

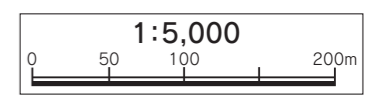


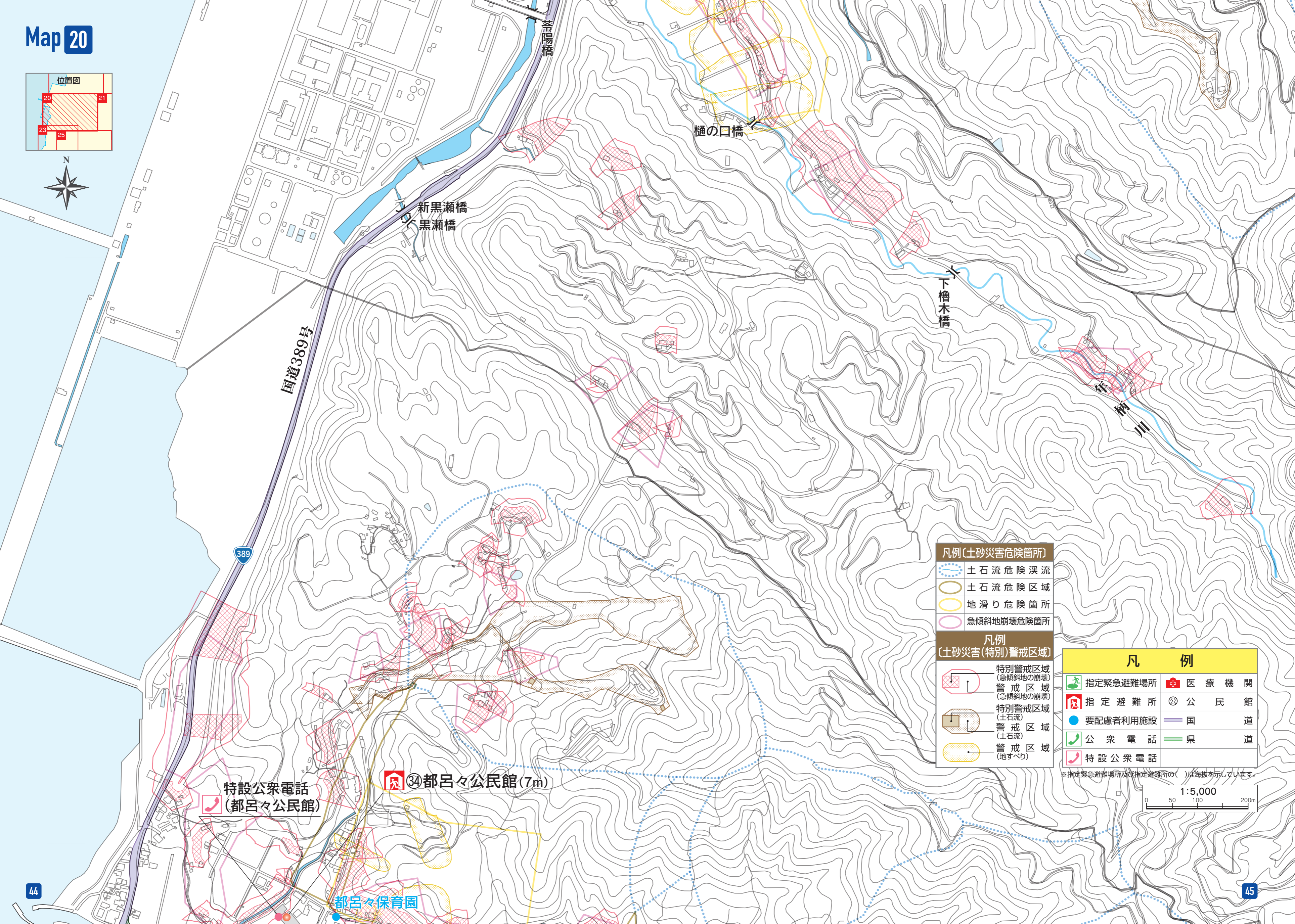
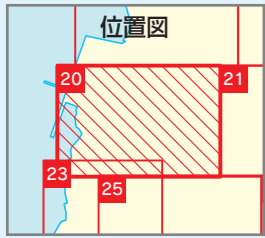
凡 例	
	指定緊急避難場所
	指定避難所
	要配慮者利用施設
	公衆電話
	特設公衆電話
	医療機関
	公民館
	国道
	県道

※指定緊急避難場所及び指定避難所の( )は海拔を示しています。

凡例(土砂災害危険箇所)	
	土石流危険渓流
	土石流危険区域
	地滑り危険箇所
	急傾斜地崩壊危険箇所

凡例(土砂災害(特別)警戒区域)	
	特別警戒区域 (急傾斜地の崩壊)
	警戒区域 (急傾斜地の崩壊)
	特別警戒区域 (土石流)
	警戒区域 (土石流)
	警戒区域 (地すべり)



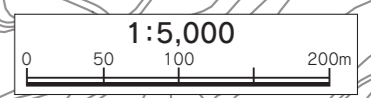


- 凡例 (土砂災害危険箇所)**
- 土石流危険渓流
  - 土石流危険区域
  - 地滑り危険箇所
  - 急傾斜地崩壊危険箇所

- 凡例 (土砂災害(特別)警戒区域)**
- 特別警戒区域 (急傾斜地の崩壊) 警戒区域 (急傾斜地の崩壊)
  - 特別警戒区域 (土石流) 警戒区域 (土石流)
  - 警戒区域 (地すべり)

凡例	
	指定緊急避難場所
	指定避難所
	要配慮者利用施設
	公衆電話
	特設公衆電話
	医療機関
	公民館
	国道
	県道

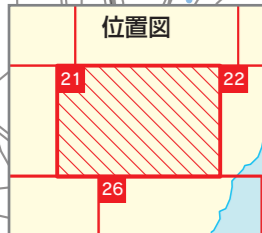
※指定緊急避難場所及び指定避難所の( )は海拔を示しています。



特設公衆電話 (都呂々公民館)

③4 都呂々公民館 (7m)

都呂々保育園



神の迫橋

平山上ため池

志岐ダム

県道本渡・苓北線

野見田橋

中尾川

第一中尾橋

第二中尾橋

第三中尾橋

年柄ダム

年柄川

県道本渡・苓北線

凡例(土砂災害危険箇所)

- 土石流危険渓流
- 土石流危険区域
- 地滑り危険箇所
- 急傾斜地崩壊危険箇所


凡例(土砂災害(特別)警戒区域)

- 特別警戒区域(急傾斜地の崩壊)警戒区域(急傾斜地の崩壊)
- 特別警戒区域(土石流)警戒区域(土石流)
- 警戒区域(地すべり)

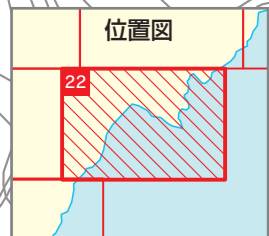
凡例

- 指定緊急避難場所
- 指定避難所
- 要配慮者利用施設
- 公衆電話
- 特設公衆電話
- 医療機関
- 公民館
- 国道
- 県道

※指定緊急避難場所及び指定避難所の( )は海拔を示しています。



1:5,000



黒染溜池

凡例(土砂災害危険箇所)

- 土石流危険渓流
- 土石流危険区域
- 地滑り危険箇所
- 急傾斜地崩壊危険箇所

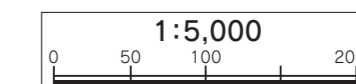
凡例  
〔土砂災害(特別)警戒区域〕

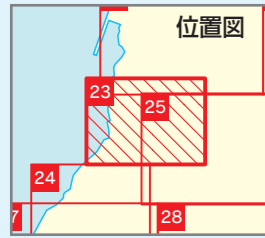
- 特別警戒区域  
(急傾斜地の崩壊)
- 警戒区域  
(急傾斜地の崩壊)
- 特別警戒区域  
(土石流)
- 警戒区域  
(土石流)
- 警戒区域  
(地すべり)

凡 例

- |          |      |
|----------|------|
| 指定緊急避難場所 | 医療機関 |
| 指定避難所    | 公民館  |
| 要配慮者利用施設 | 国道   |
| 公衆電話     | 県道   |
| 特設公衆電話   |      |

※指定緊急避難場所及び指定避難所の( )は海拔を示しています。





特設公衆電話  
(都呂々公民館)

③④ 都呂々公民館 (7m)

都呂々  
保育園

新都呂々橋

③⑤ 都呂々小学校体育館 (3m)

特設公衆電話  
(都呂々小学校体育館)

都呂々  
小学校

③⑥ 芥北町都呂々体育館 (3m)

県道都呂々・宮地岳線

宮川橋

大河内橋

都呂々橋

③⑨ 都呂々神社 (26m)

都呂々川

潮位観測所

舞子橋

凡例 (土砂災害危険箇所)

- 土石流危険渓流
- 土石流危険区域
- 地滑り危険箇所
- 急傾斜地崩壊危険箇所

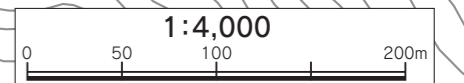
凡例 (土砂災害(特別)警戒区域)


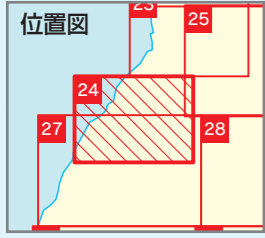
- 特別警戒区域 (急傾斜地の崩壊)
- 警戒区域 (急傾斜地の崩壊)
- 特別警戒区域 (土石流)
- 警戒区域 (土石流)
- 警戒区域 (地すべり)

凡例

- |          |      |
|----------|------|
| 指定緊急避難場所 | 医療機関 |
| 指定避難所    | 公民館  |
| 要配慮者利用施設 | 国道   |
| 公衆電話     | 県道   |
| 特設公衆電話   |      |

※指定緊急避難場所及び指定避難所の( )は海拔を示しています。





凡例(土砂災害危険箇所)

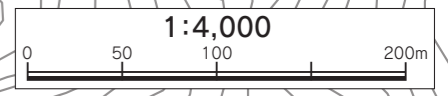
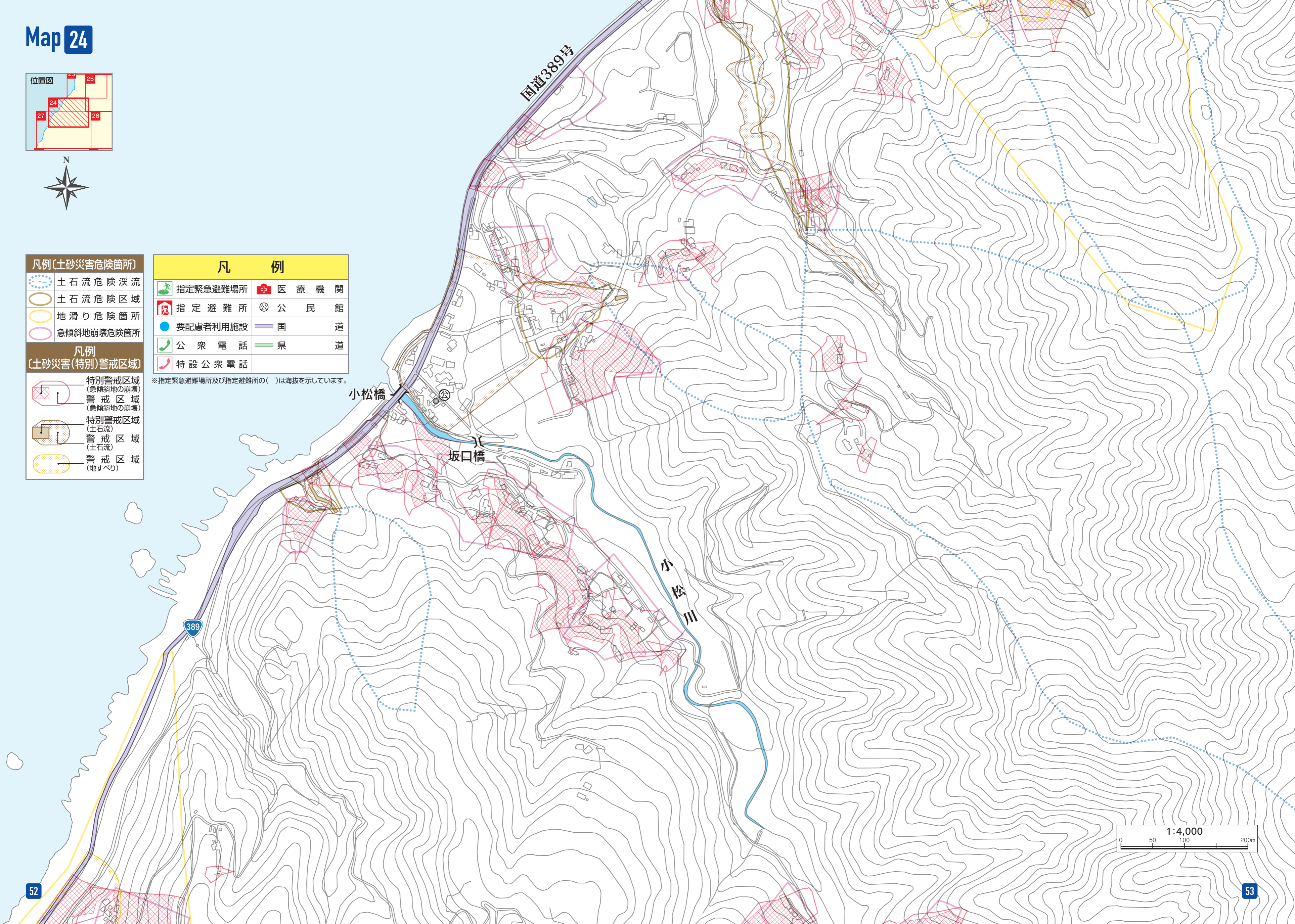
- 土石流危険渓流
- 土石流危険区域
- 地滑り危険箇所
- 急傾斜地崩壊危険箇所

凡例  
(土砂災害(特別)警戒区域)

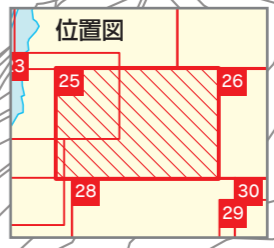
- 特別警戒区域  
(急傾斜地の崩壊)  
警戒区域  
(急傾斜地の崩壊)
- 特別警戒区域  
(土石流)  
警戒区域  
(土石流)
- 警戒区域  
(地すべり)

凡 例	
指定緊急避難場所	医療機関
指定避難所	公民館
要配慮者利用施設	国道
公衆電話	県道
特設公衆電話	

※指定緊急避難場所及び指定避難所の( )は海拔を示しています。







凡例(土砂災害危険箇所)

- 土石流危険渓流
- 土石流危険区域
- 地滑り危険箇所
- 急傾斜地崩壊危険箇所

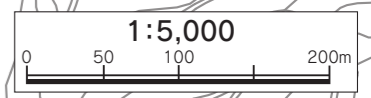
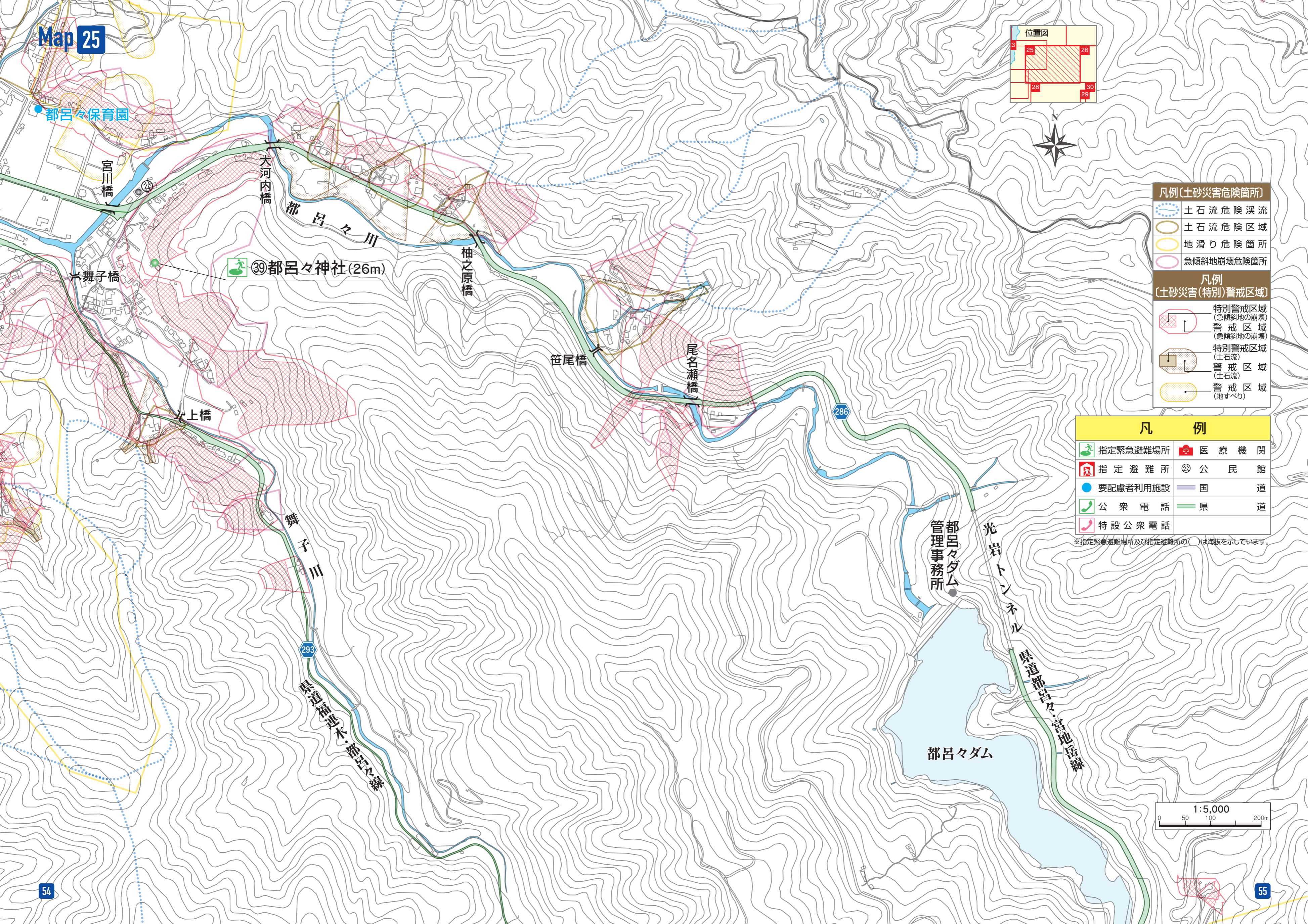
凡例(土砂災害(特別)警戒区域)

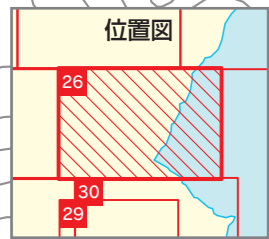
- 特別警戒区域(急傾斜地の崩壊)
- 警戒区域(急傾斜地の崩壊)
- 特別警戒区域(土石流)
- 警戒区域(土石流)
- 警戒区域(地すべり)

凡例

- |          |      |
|----------|------|
| 指定緊急避難場所 | 医療機関 |
| 指定避難所    | 公民館  |
| 要配慮者利用施設 | 国道   |
| 公衆電話     | 県道   |
| 特設公衆電話   |      |

※指定緊急避難場所及び指定避難所の( )は海拔を示しています。





第三中尾橋  
中尾川

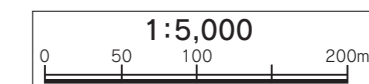
県道本渡・峇北線

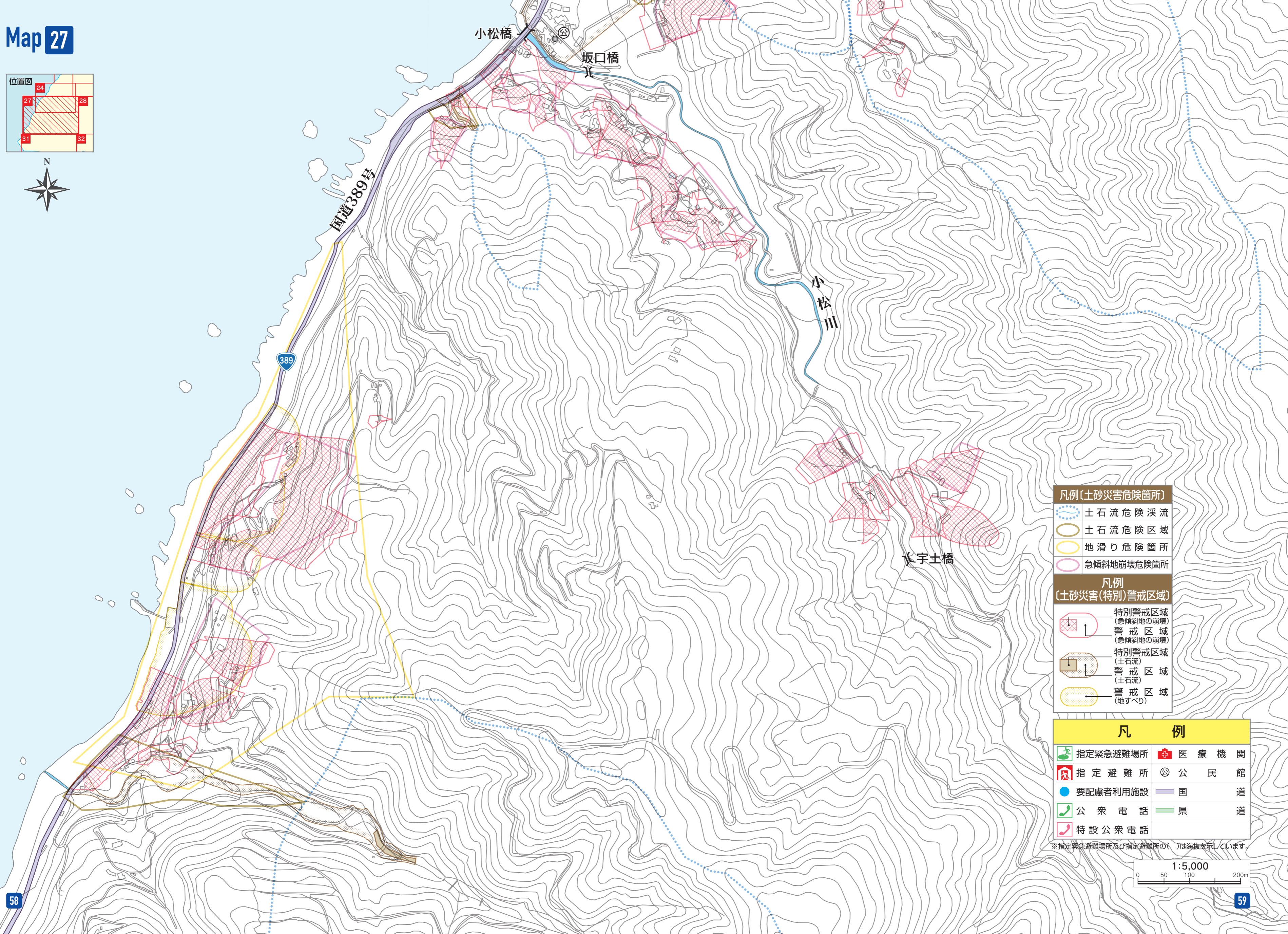

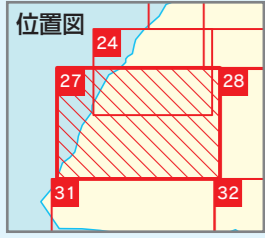
44

凡例(土砂災害危険箇所)	
	土石流危険溪流
	土石流危険区域
	地滑り危険箇所
	急傾斜地崩壊危険箇所
凡例 (土砂災害(特別)警戒区域)	
	特別警戒区域 (急傾斜地の崩壊)
	警戒区域 (急傾斜地の崩壊)
	特別警戒区域 (土石流)
	警戒区域 (土石流)
	警戒区域 (地すべり)

凡 例			
	指定緊急避難場所		医療機関
	指定避難所		公民館
	要配慮者利用施設		国道
	公衆電話		県道
	特設公衆電話		

※指定緊急避難場所及び指定避難所の( )は海拔を示しています。





凡例(土砂災害危険箇所)

- 土石流危険溪流
- 土石流危険区域
- 地滑り危険箇所
- 急傾斜地崩壊危険箇所

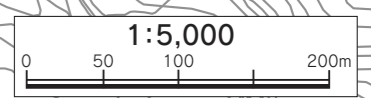
凡例(土砂災害(特別)警戒区域)

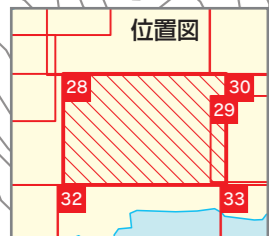
- 特別警戒区域(急傾斜地の崩壊)
- 警戒区域(急傾斜地の崩壊)
- 特別警戒区域(土石流)
- 警戒区域(土石流)
- 警戒区域(地すべり)

凡例

- |          |      |
|----------|------|
| 指定緊急避難場所 | 医療機関 |
| 指定避難所    | 公民館  |
| 要配慮者利用施設 | 国道   |
| 公衆電話     | 県道   |
| 特設公衆電話   |      |

※指定緊急避難場所及び指定避難所の( )は海拔を表示しています。





凡例〔土砂災害危険箇所〕

- 土石流危険渓流
- 土石流危険区域
- 地滑り危険箇所
- 急傾斜地崩壊危険箇所

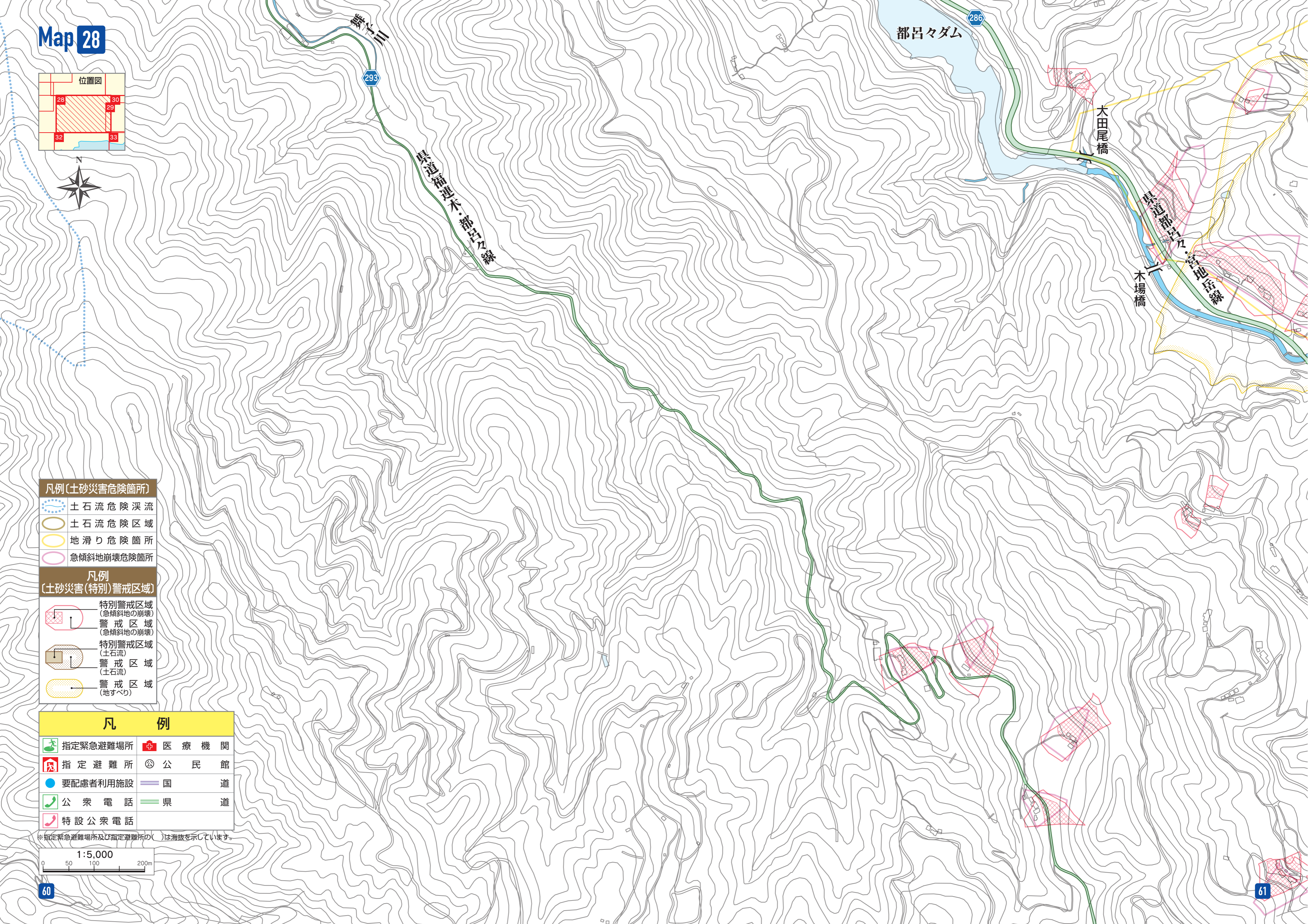
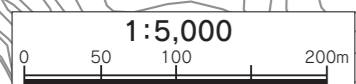
凡例〔土砂災害(特別)警戒区域〕

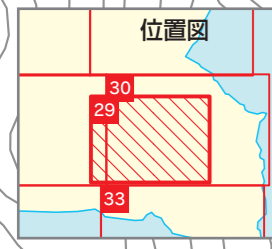
- 特別警戒区域 (急傾斜地の崩壊)
- 警戒区域 (急傾斜地の崩壊)
- 特別警戒区域 (土石流)
- 警戒区域 (土石流)
- 警戒区域 (地すべり)

凡例

- 指定緊急避難場所
- 医療機関
- 指定避難所
- 公民館
- 要配慮者利用施設
- 国道
- 公衆電話
- 県道
- 特設公衆電話

※指定緊急避難場所及び指定避難所の( )は海拔を示しています。

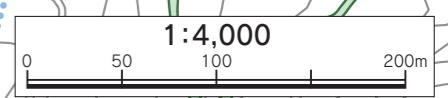
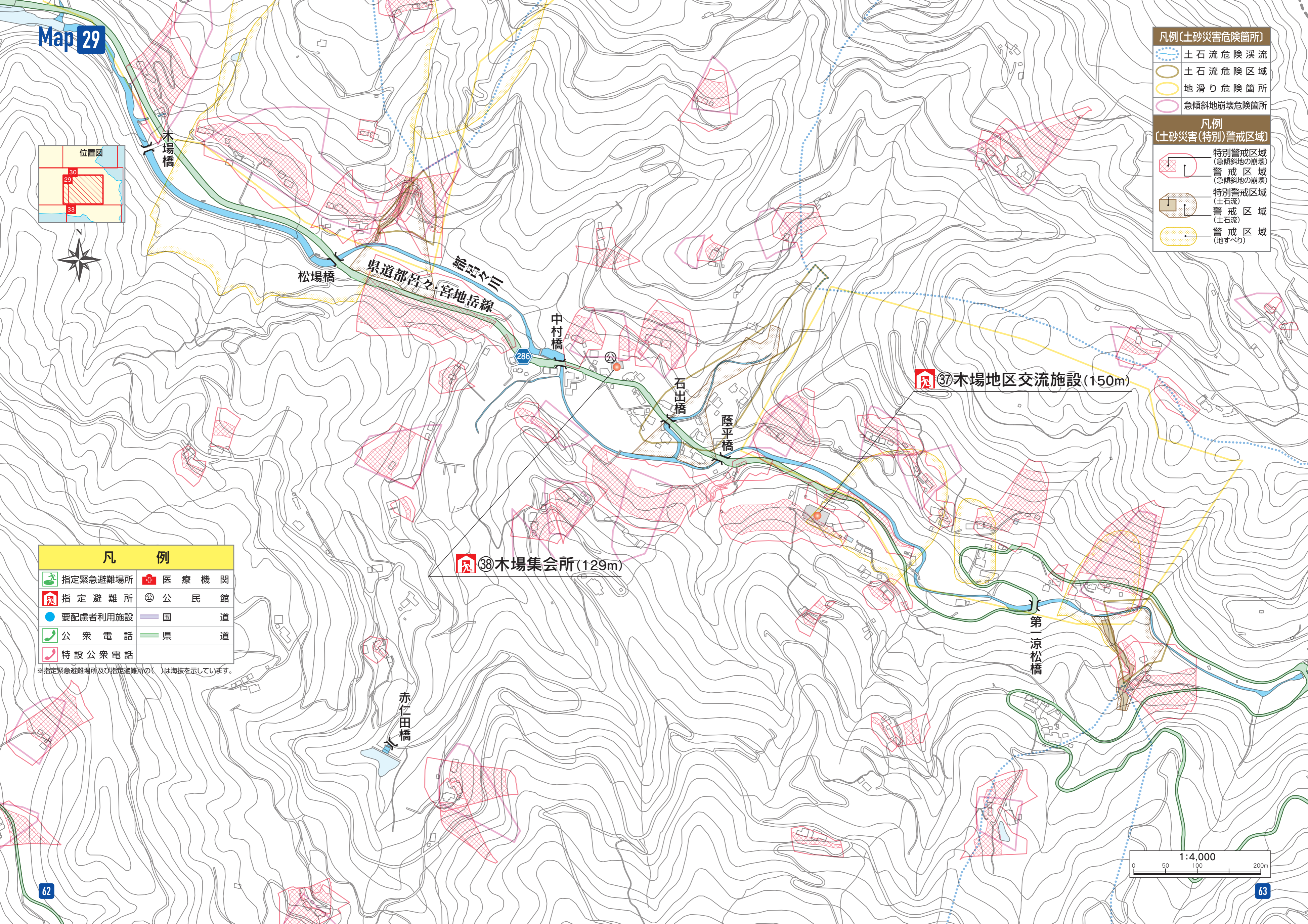


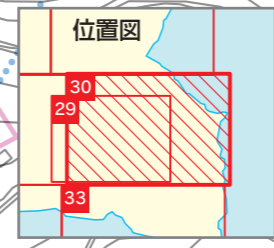


- 凡例(土砂災害危険箇所)
- 土石流危険溪流
  - 土石流危険区域
  - 地滑り危険箇所
  - 急傾斜地崩壊危険箇所
- 凡例  
(土砂災害(特別)警戒区域)
- 特別警戒区域(急傾斜地の崩壊)
  - 警戒区域(急傾斜地の崩壊)
  - 特別警戒区域(土石流)
  - 警戒区域(土石流)
  - 警戒区域(地すべり)

- 凡例
- |          |      |
|----------|------|
| 指定緊急避難場所 | 医療機関 |
| 指定避難所    | 公民館  |
| 要配慮者利用施設 | 国道   |
| 公衆電話     | 県道   |
| 特設公衆電話   |      |

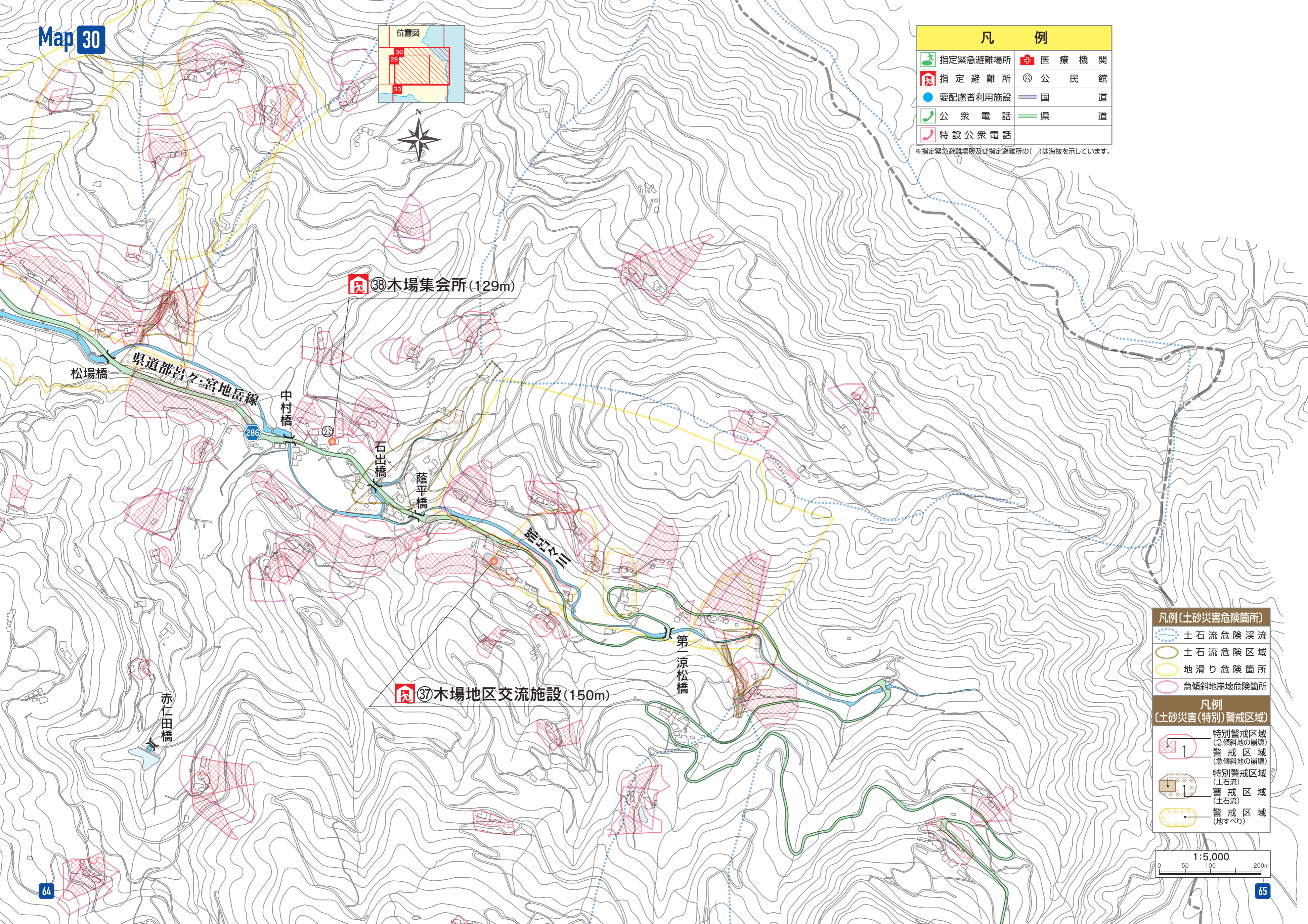
※指定緊急避難場所及び指定避難所の( )は海拔を示しています。





凡 例	
指定緊急避難場所	医療機関
指定避難所	公民館
要配慮者利用施設	国道
公衆電話	県道
特設公衆電話	

※指定緊急避難場所及び指定避難所の( )は海拔を示しています。



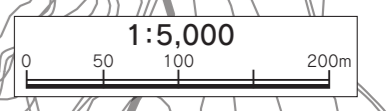
③⑧木場集会所(129m)

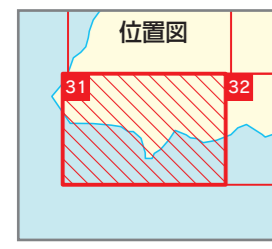
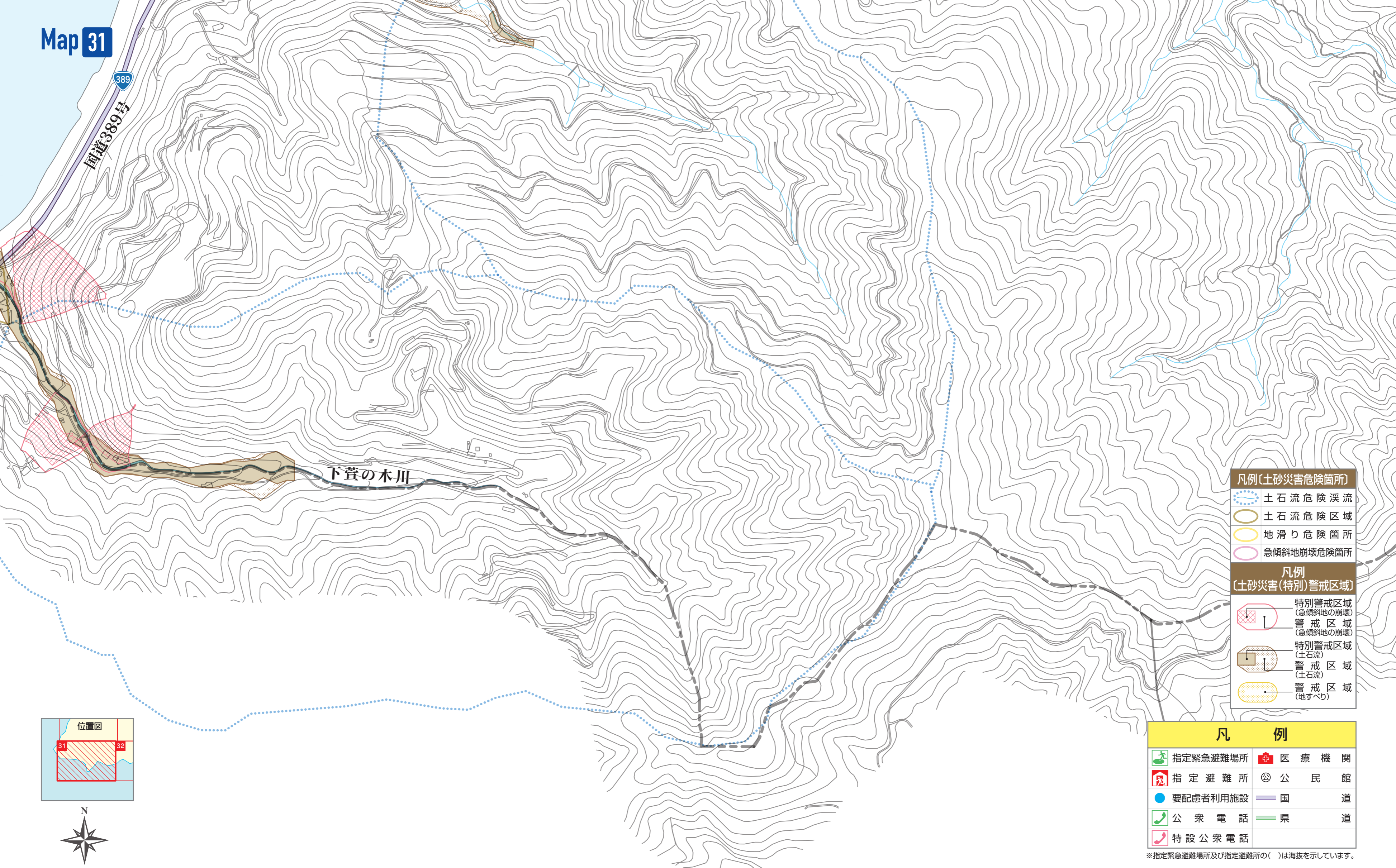
③⑦木場地区交流施設(150m)

凡例(土砂災害危険箇所)	
	土石流危険渓流
	土石流危険区域
	地滑り危険箇所
	急傾斜地崩壊危険箇所

凡例(土砂災害(特別)警戒区域)	
	特別警戒区域(急傾斜地の崩壊)
	警戒区域(急傾斜地の崩壊)
	特別警戒区域(土石流)
	警戒区域(土石流)
	警戒区域(地すべり)



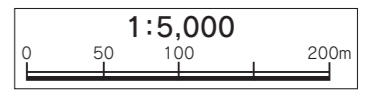


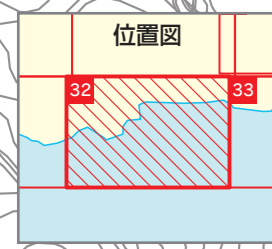
- 凡例(土砂災害危険箇所)
- 土石流危険渓流
  - 土石流危険区域
  - 地滑り危険箇所
  - 急傾斜地崩壊危険箇所

- 凡例  
(土砂災害(特別)警戒区域)
- 特別警戒区域  
(急傾斜地の崩壊)
  - 警戒区域  
(急傾斜地の崩壊)
  - 特別警戒区域  
(土石流)
  - 警戒区域  
(土石流)
  - 警戒区域  
(地すべり)

凡 例	
指定緊急避難場所	医療機関
指定避難所	公民館
要配慮者利用施設	国道
公衆電話	県道
特設公衆電話	

※指定緊急避難場所及び指定避難所の( )は海拔を示しています。

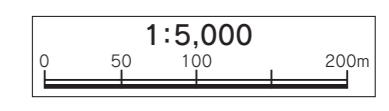




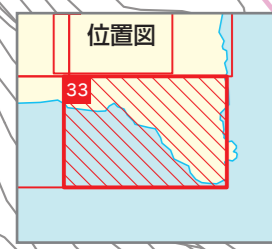
凡例(土砂災害危険箇所)	
	土石流危険渓流
	土石流危険区域
	地滑り危険箇所
	急傾斜地崩壊危険箇所
凡例 (土砂災害(特別)警戒区域)	
	特別警戒区域 (急傾斜地の崩壊) 警戒区域 (急傾斜地の崩壊)
	特別警戒区域 (土石流) 警戒区域 (土石流)
	警戒区域 (地すべり)

凡 例			
	指定緊急避難場所		医療機関
	指定避難所		公民館
	要配慮者利用施設		国道
	公衆電話		県道
	特設公衆電話		

※指定緊急避難場所及び指定避難所の( )は海拔を示しています。







**凡例(土砂災害危険箇所)**

	土石流危険渓流
	土石流危険区域
	地滑り危険箇所
	急傾斜地崩壊危険箇所

**凡例  
[土砂災害(特別)警戒区域]**

	特別警戒区域 (急傾斜地の崩壊)
	警戒区域 (急傾斜地の崩壊)
	特別警戒区域 (土石流)
	警戒区域 (土石流)
	警戒区域 (地すべり)

**凡 例**

	指定緊急避難場所		医療機関
	指定避難所		公民館
	要配慮者利用施設		国道
	公衆電話		県道
	特設公衆電話		

※指定緊急避難場所及び指定避難所の( )は海拔を示しています。

