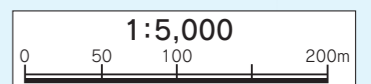
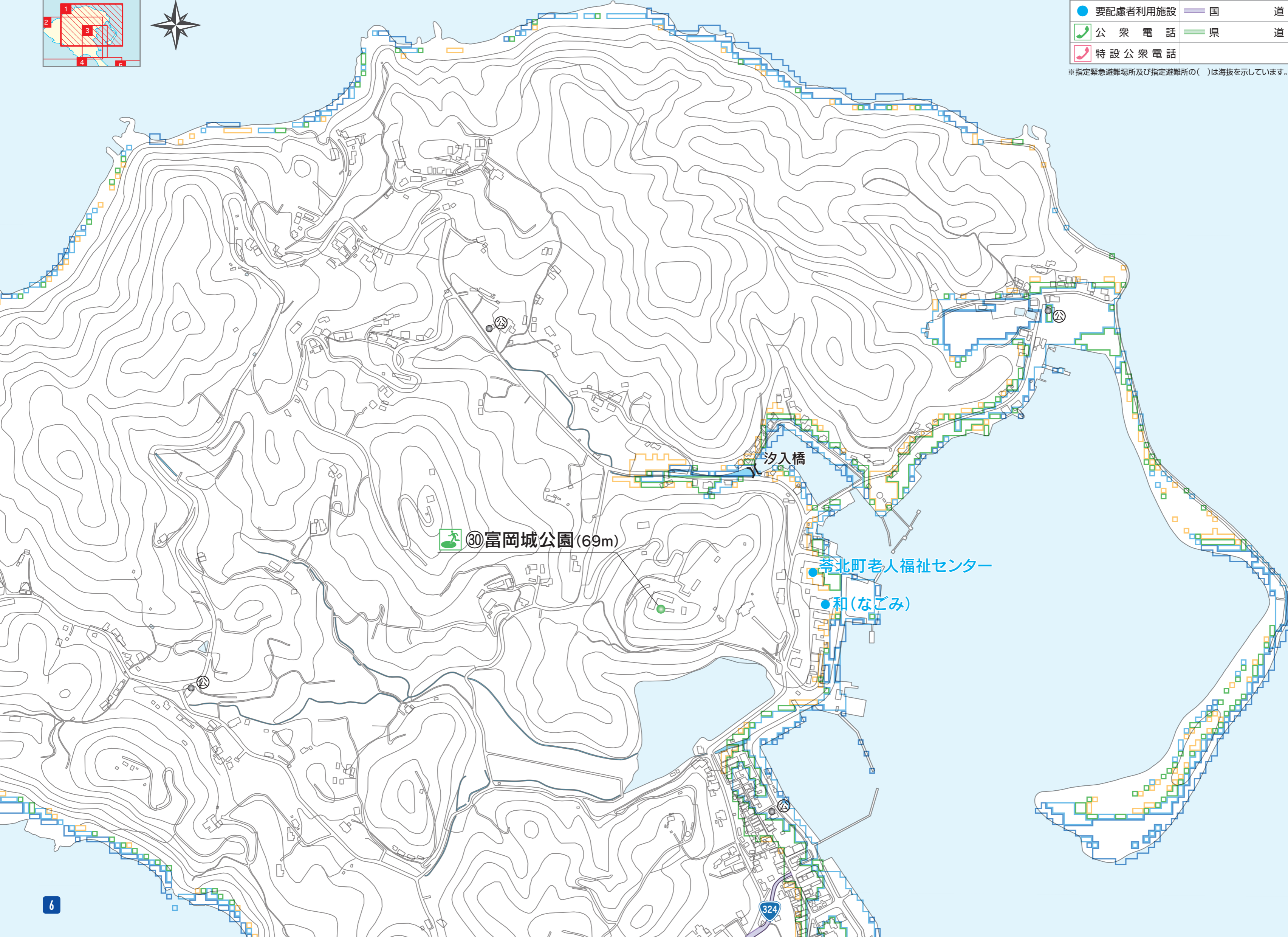
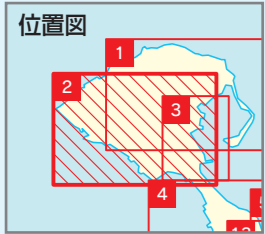


凡 例		高潮浸水想定区域
	指定緊急避難場所	浸水した場合に想定される水深(ランク別)
	指定避難所	高潮
	要配慮者利用施設	浸水深0.5m未満
	公衆電話	浸水深0.5~1.0m未満
	特設公衆電話	浸水深1.0~2.0m未満
	医療機関	浸水深2.0~5.0m未満
	公民館	浸水深5.0m以上
	国道	
	県道	

※指定緊急避難場所及び指定避難所の()は海拔を示しています。





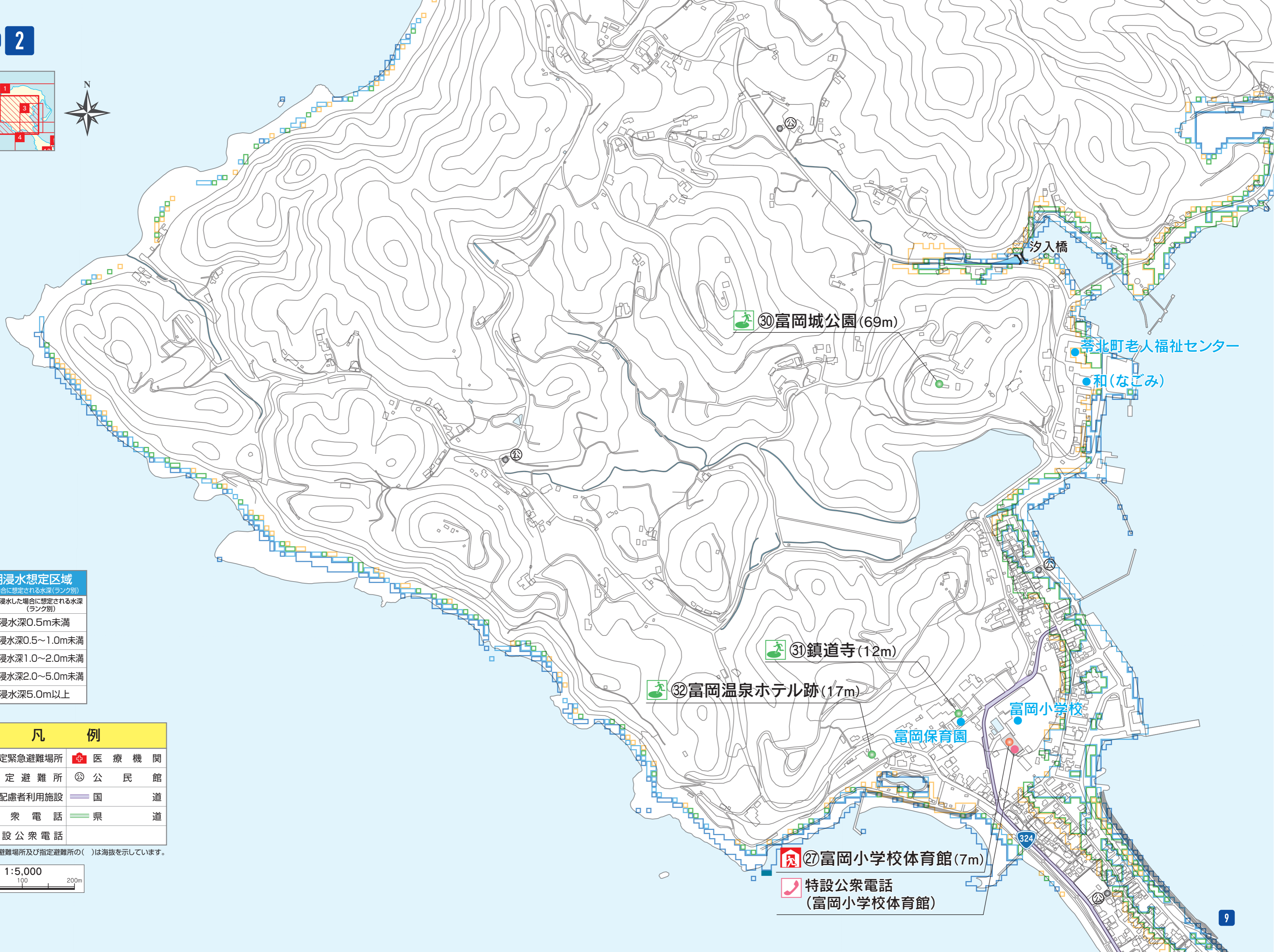
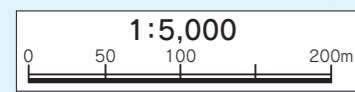
高潮浸水想定区域
 浸水した場合に想定される水深(ランク別)

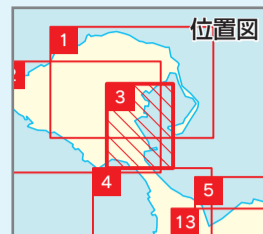
高潮	浸水した場合に想定される水深(ランク別)
	浸水深0.5m未満
	浸水深0.5~1.0m未満
	浸水深1.0~2.0m未満
	浸水深2.0~5.0m未満
	浸水深5.0m以上

凡 例

	指定緊急避難場所		医療機関
	指定避難所		公民館
	要配慮者利用施設		国道
	公衆電話		県道
	特設公衆電話		

※指定緊急避難場所及び指定避難所の()は海拔を示しています。





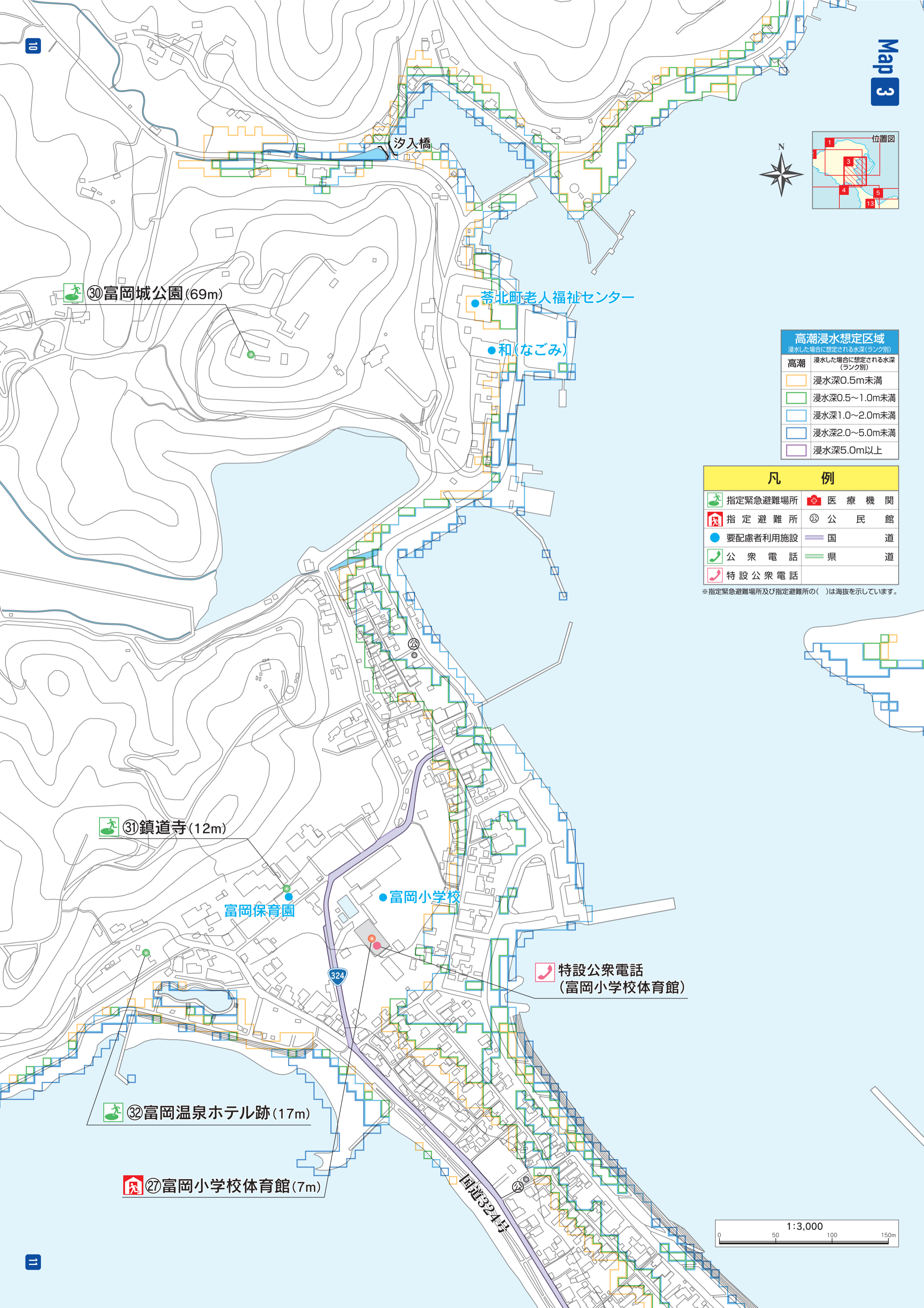
高潮浸水想定区域
浸水した場合に想定される水深(ランク別)

高潮	浸水した場合に想定される水深(ランク別)
	浸水深0.5m未満
	浸水深0.5~1.0m未満
	浸水深1.0~2.0m未満
	浸水深2.0~5.0m未満
	浸水深5.0m以上

凡 例

	指定緊急避難場所		医療機関
	指定避難所		公民館
	要配慮者利用施設		国道
	公衆電話		県道
	特設公衆電話		

※指定緊急避難場所及び指定避難所の()は海拔を示しています。



③⑩富岡城公園(69m)

● 碓北町老人福祉センター

● 和(なごみ)

③①鎮道寺(12m)

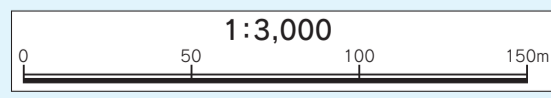
● 富岡保育園

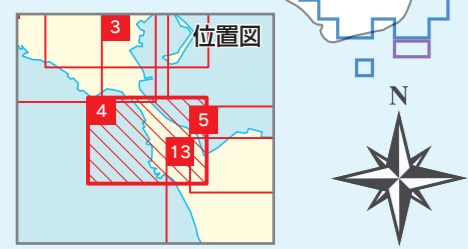
● 富岡小学校

特設公衆電話
(富岡小学校体育館)

③②富岡温泉ホテル跡(17m)

②⑦富岡小学校体育館(7m)





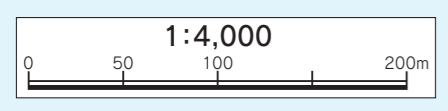
高潮浸水想定区域
 浸水した場合に想定される水深(ランク別)

高潮	浸水した場合に想定される水深(ランク別)
	浸水深0.5m未満
	浸水深0.5~1.0m未満
	浸水深1.0~2.0m未満
	浸水深2.0~5.0m未満
	浸水深5.0m以上

凡 例

	指定緊急避難場所		医療機関
	指定避難所		公民館
	要配慮者利用施設		国道
	公衆電話		県道
	特設公衆電話		

※指定緊急避難場所及び指定避難所の()は、海拔を示しています。



②⑥富岡公民館 (4m)

特設公衆電話 (富岡公民館)

③③富岡地区避難地 (12m)

②⑨瑞林寺 (8m)

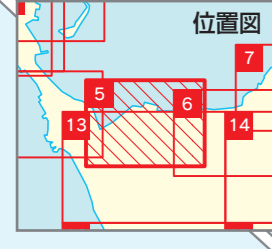
②⑧天草拓心高校 マリン校舎体育館 (13m)

天草拓心高校
マリン校舎

臥龍苑
苓北クリニック

苓北医師会病院

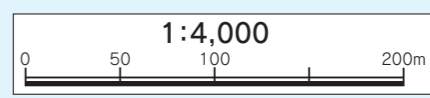
新三会橋



高潮浸水想定区域	
浸水した場合に想定される水深(ランク別)	
高潮	浸水した場合に想定される水深(ランク別)
	浸水深0.5m未満
	浸水深0.5~1.0m未満
	浸水深1.0~2.0m未満
	浸水深2.0~5.0m未満
	浸水深5.0m以上

凡 例			
	指定緊急避難場所		医療機関
	指定避難所		公民館
	要配慮者利用施設		国道
	公衆電話		県道
	特設公衆電話		

※指定緊急避難場所及び指定避難所の()は海拔を示しています。



②③明神山地区避難所(12m)

②④紺屋町地区避難地(12m)

⑭芥北町役場(12m)

⑫志岐小学校体育館(9m)

⑮芥北町志岐集会所(8m)

⑬芥北中学校体育館(2m)

芥北医師会病院

志岐保育園

グループホーム
菜の花 芥北

志岐小学校

はまゆう療育園

新三合橋

特設公衆電話
(芥北中学校体育館)

国道324号

芥北中学校

天草警察署
芥北交番

八竜橋

志合橋

志岐橋

平和橋

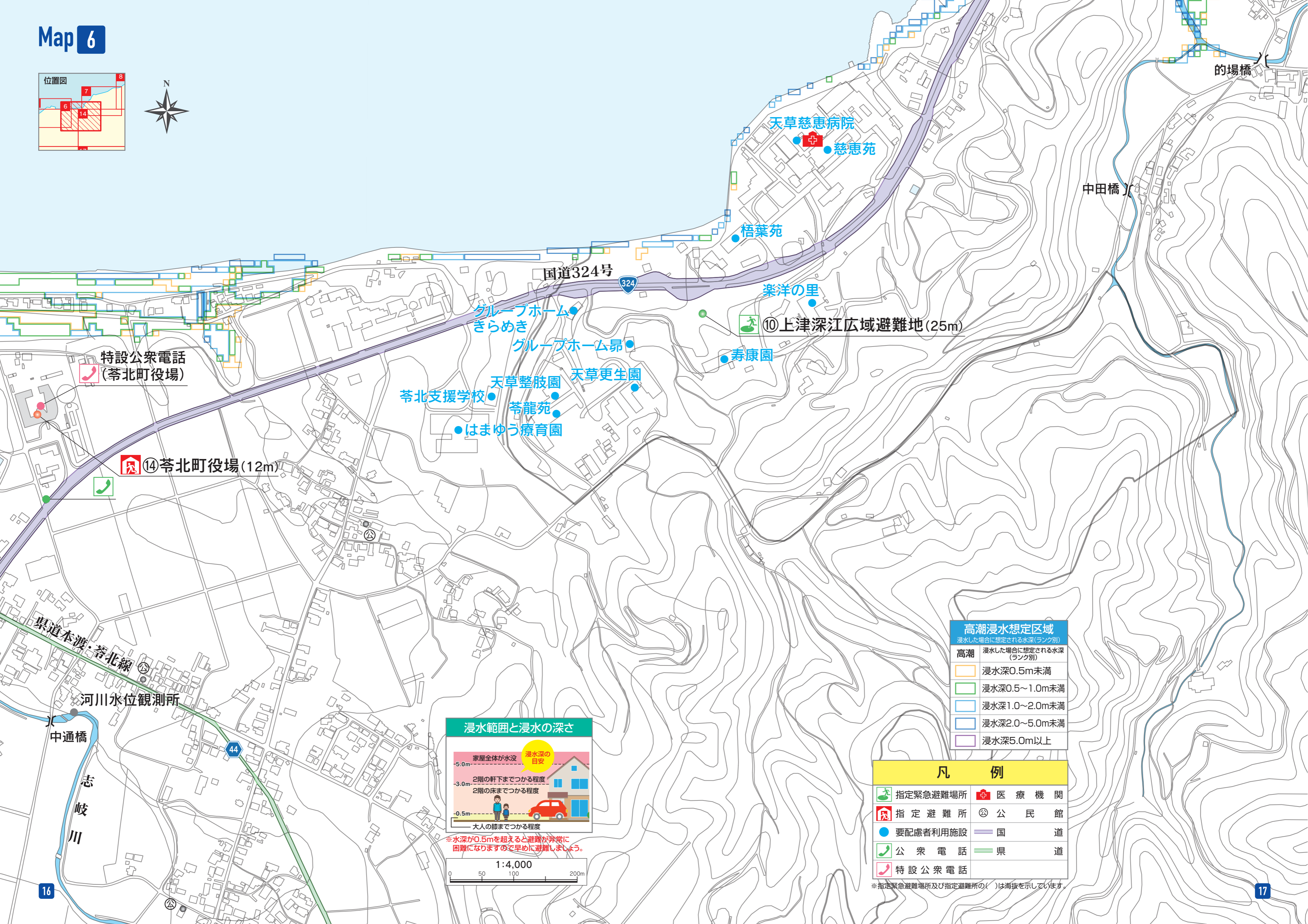
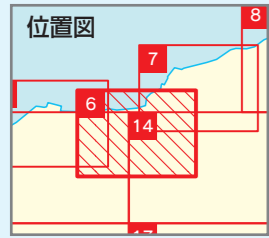
天神木橋

志岐川

県道本渡・芥北線

河川水位観測所

中通橋



高潮浸水想定区域	
浸水した場合に想定される水深(ランク別)	
高潮	浸水した場合に想定される水深(ランク別)
	浸水深0.5m未満
	浸水深0.5~1.0m未満
	浸水深1.0~2.0m未満
	浸水深2.0~5.0m未満
	浸水深5.0m以上

凡例			
	指定緊急避難場所		医療機関
	指定避難所		公民館
	要配慮者利用施設		国道
	公衆電話		県道
	特設公衆電話		

※指定緊急避難場所及び指定避難所の()は海拔を示しています。

浸水範囲と浸水の深さ

※水深が0.5mを超えると避難が非常に困難になりますので早めに避難しましょう。

1:4,000

0 50 100 200m

特設公衆電話
(苓北町役場)

14 苓北町役場(12m)

グループホーム きらめき
グループホーム 昂
天草整肢園
天草更生園
苓北支援学校
苓龍苑
はまゆう療育園

天草慈恵病院
慈恵苑

梧葉苑

楽洋の里

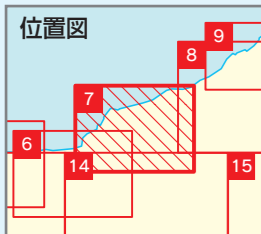
10 上津深江広域避難地(25m)

寿康園

県道本渡・苓北線

河川水位観測所

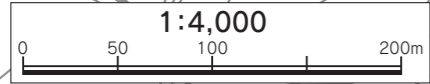
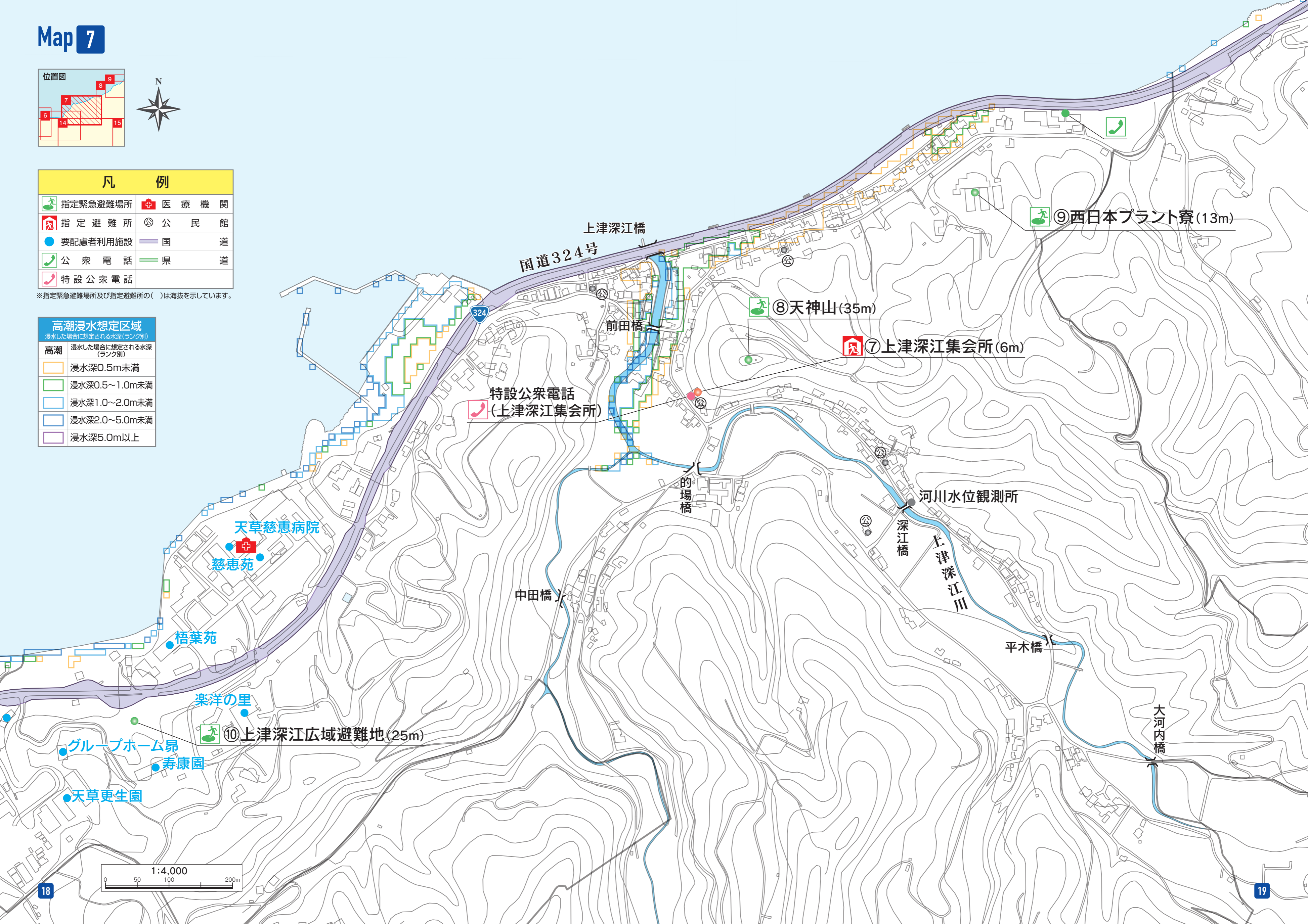
志岐川

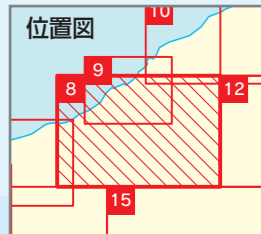


凡 例			
	指定緊急避難場所		医療機関
	指定避難所		公民館
	要配慮者利用施設		国道
	公衆電話		県道
	特設公衆電話		

※指定緊急避難場所及び指定避難所の()は海拔を示しています。

高潮浸水想定区域	
浸水した場合に想定される水深(ランク別)	
高潮	浸水した場合に想定される水深(ランク別)
	浸水深0.5m未満
	浸水深0.5~1.0m未満
	浸水深1.0~2.0m未満
	浸水深2.0~5.0m未満
	浸水深5.0m以上





①坂瀬川集会所(7m)

⑥大師山(41m)

③坂瀬川小学校体育館(4m)

特設公衆電話
(坂瀬川小学校体育館)

②坂瀬川公民館(4m)

④苓北町坂瀬川体育館(4m)

⑤坂瀬川グラウンド(26m)

新松原橋

猪口医院

松原橋

松原川

宮原保育園

河川水位観測所

宮原橋

花園橋

県道坂瀬川御領線

国道324号

小路川

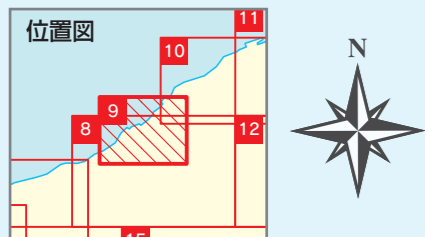
凡 例

指定緊急避難場所	医療機関
指定避難所	公民館
要配慮者利用施設	国道
公衆電話	県道
特設公衆電話	

※指定緊急避難場所及び指定避難所の()は海拔を示しています。

高潮浸水想定区域	
浸水した場合に想定される水深(ランク別)	
高潮	浸水した場合に想定される水深(ランク別)
	浸水深0.5m未満
	浸水深0.5~1.0m未満
	浸水深1.0~2.0m未満
	浸水深2.0~5.0m未満
	浸水深5.0m以上

1:5,000
0 50 100 200m

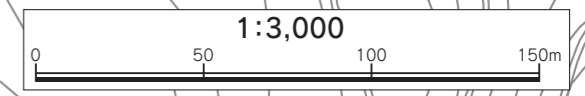


凡 例			
	指定緊急避難場所		医療機関
	指定避難所		公民館
	要配慮者利用施設		国道
	公衆電話		県道
	特設公衆電話		

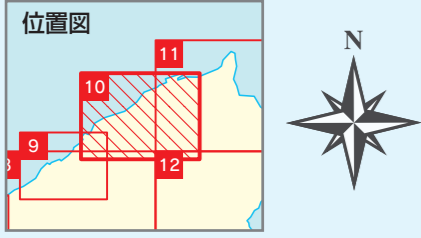
※指定緊急避難場所及び指定避難所の()は海拔を示しています。

高潮浸水想定区域	
浸水した場合に想定される水深(ランク別)	
高潮	浸水した場合に想定される水深(ランク別)
	浸水深0.5m未満
	浸水深0.5~1.0m未満
	浸水深1.0~2.0m未満
	浸水深2.0~5.0m未満
	浸水深5.0m以上

- ①坂瀬川集会所 (7m)
- ③坂瀬川小学校体育館 (4m)
- 特設公衆電話 (坂瀬川小学校体育館)
- ②坂瀬川公民館 (4m)
- ④苓北町坂瀬川体育館 (4m)
- ⑤坂瀬川グラウンド (26m)
- ⑥大師山 (41m)



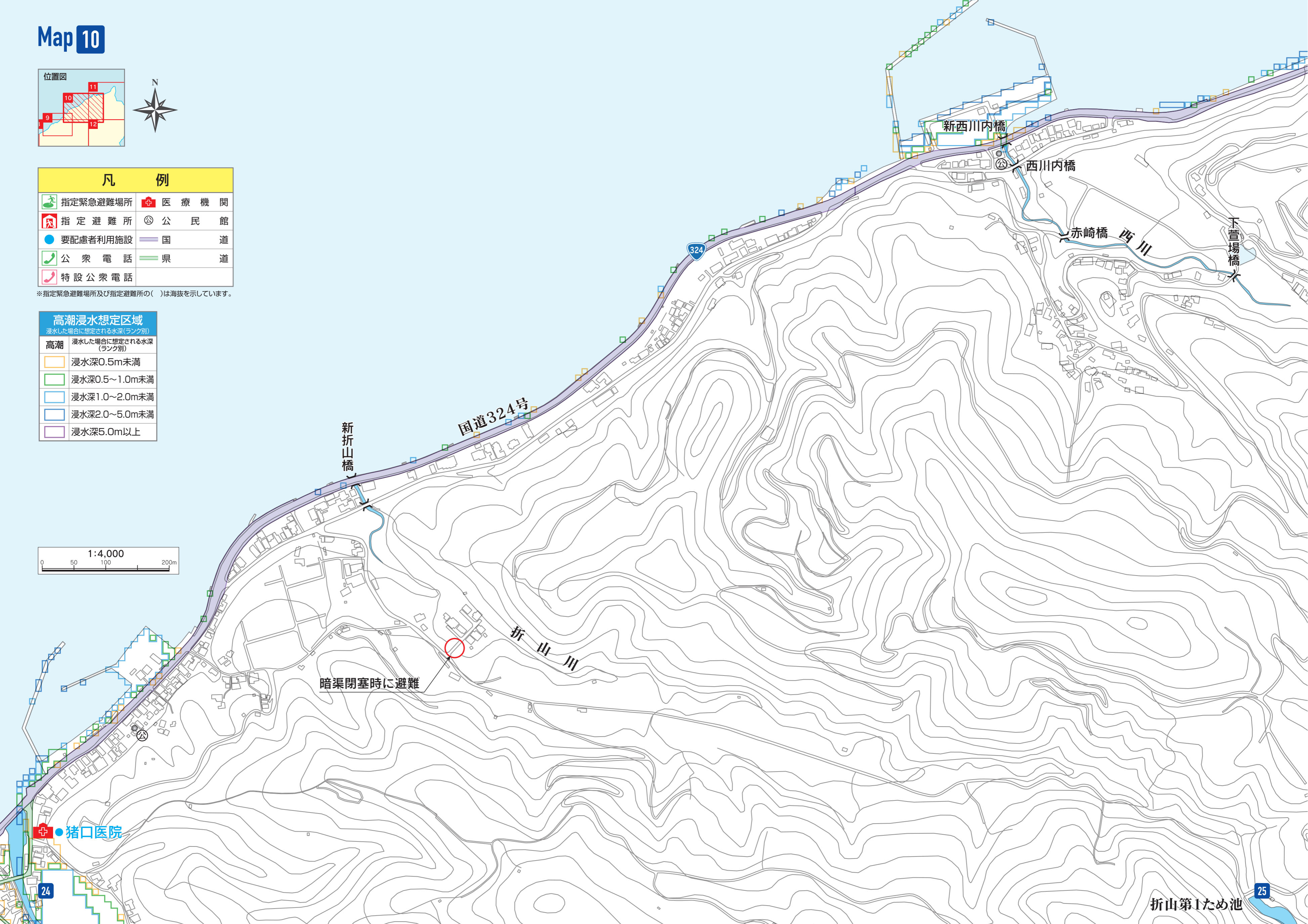
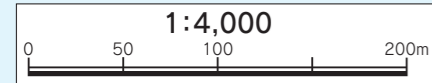
Map 10



凡 例	
指定緊急避難場所	医療機関
指定避難所	公民館
要配慮者利用施設	国道
公衆電話	県道
特設公衆電話	

※指定緊急避難場所及び指定避難所の()は海拔を示しています。

高潮浸水想定区域	
浸水した場合に想定される水深(ランク別)	
高潮	浸水した場合に想定される水深(ランク別)
	浸水深0.5m未満
	浸水深0.5~1.0m未満
	浸水深1.0~2.0m未満
	浸水深2.0~5.0m未満
	浸水深5.0m以上



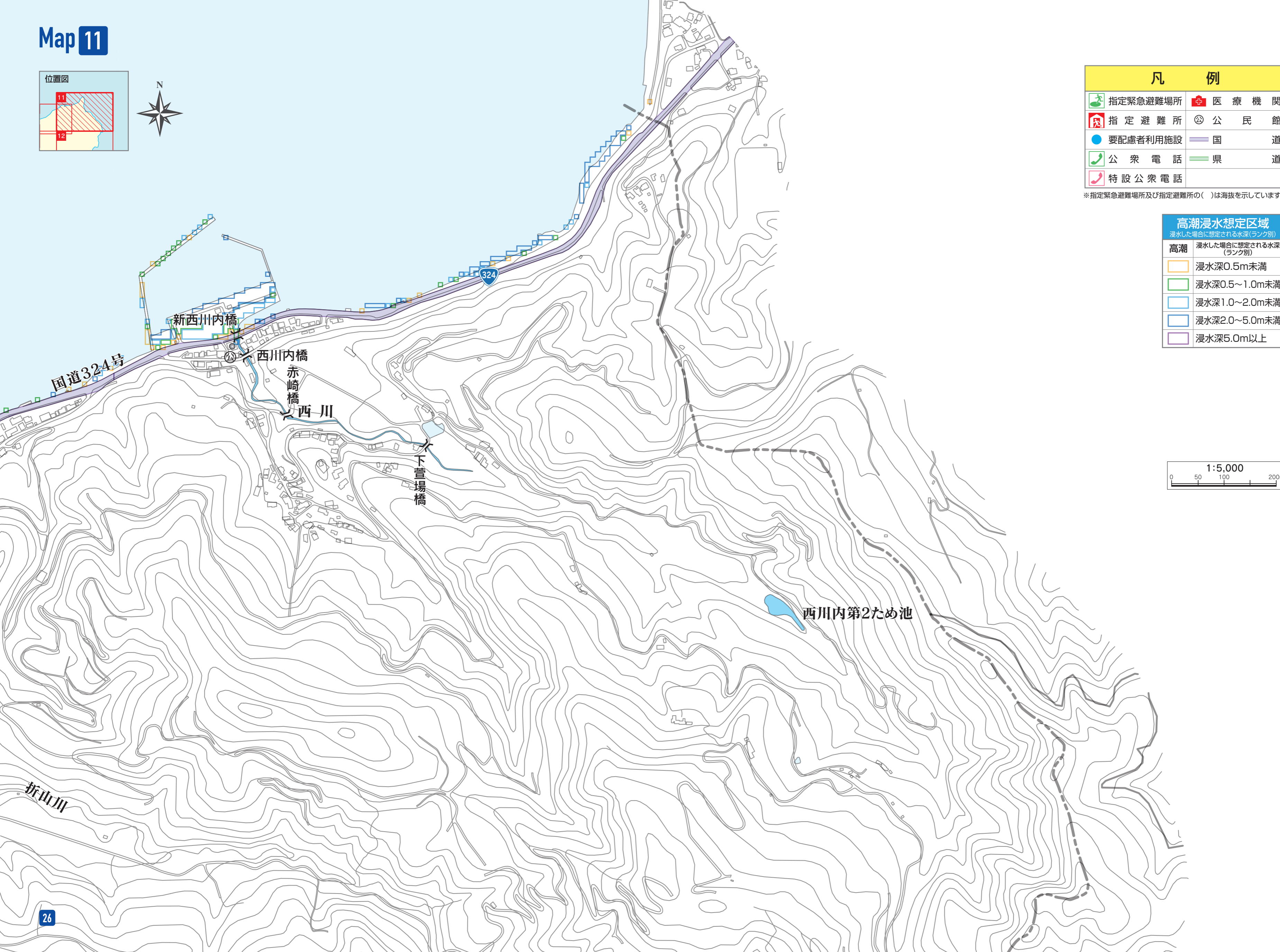
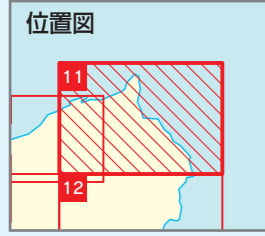
●猪口医院

暗渠閉塞時に避難

折山第1ため池

24

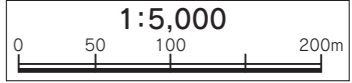
25



凡 例	
指定緊急避難場所	医療機関
指定避難所	公民館
要配慮者利用施設	国道
公衆電話	県道
特設公衆電話	

※指定緊急避難場所及び指定避難所の()は海拔を示しています。

高潮浸水想定区域	
浸水した場合に想定される水深(ランク別)	
高潮	浸水した場合に想定される水深(ランク別)
	浸水深0.5m未満
	浸水深0.5~1.0m未満
	浸水深1.0~2.0m未満
	浸水深2.0~5.0m未満
	浸水深5.0m以上



折山川

決壊後1分

決壊後2分

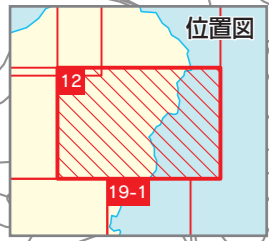
決壊地点

決壊後5分

決壊後4分

決壊後3分

折山第1ため池

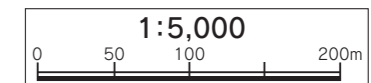


この図郭に高潮浸水想定区域はありません

凡 例			
	指定緊急避難場所		医療機関
	指定避難所		公民館
	要配慮者利用施設		国 道
	公衆電話		県 道
	特設公衆電話		

※指定緊急避難場所及び指定避難所の()は海拔を示しています。

高潮浸水想定区域	
浸水した場合に想定される水深(ランク別)	
高潮	浸水した場合に想定される水深(ランク別)
	浸水深0.5m未満
	浸水深0.5~1.0m未満
	浸水深1.0~2.0m未満
	浸水深2.0~5.0m未満
	浸水深5.0m以上



24 紺屋町地区避難地 (12m)

23 明神山地区
避難所 (12m)

14 苓北町役場 (12m)

12 志岐小学校体育館 (9m)

15 苓北町志岐集会所 (8m)

13 苓北中学校体育館 (2m)

20 体育センター (19m)

11 町民総合
センター (14m)

17 農構センター (12m)

19 総合武道館 (26m)

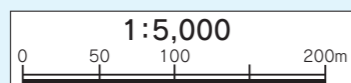
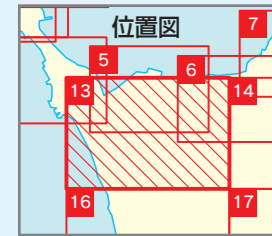
18 温泉センター (39m)

21 苓北町拠点避難地 (30m)

16 志岐城跡 (92m)

25 円通寺跡 (25m)

28 天草拓心高校
マリン校舎体育館 (13m)

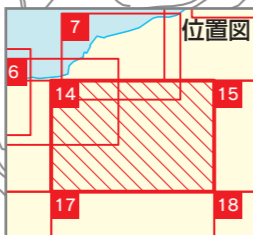


高潮浸水想定区域	
浸水した場合に想定される水深(ランク別)	
高潮	浸水した場合に想定される水深(ランク別)
	浸水深0.5m未満
	浸水深0.5~1.0m未満
	浸水深1.0~2.0m未満
	浸水深2.0~5.0m未満
	浸水深5.0m以上

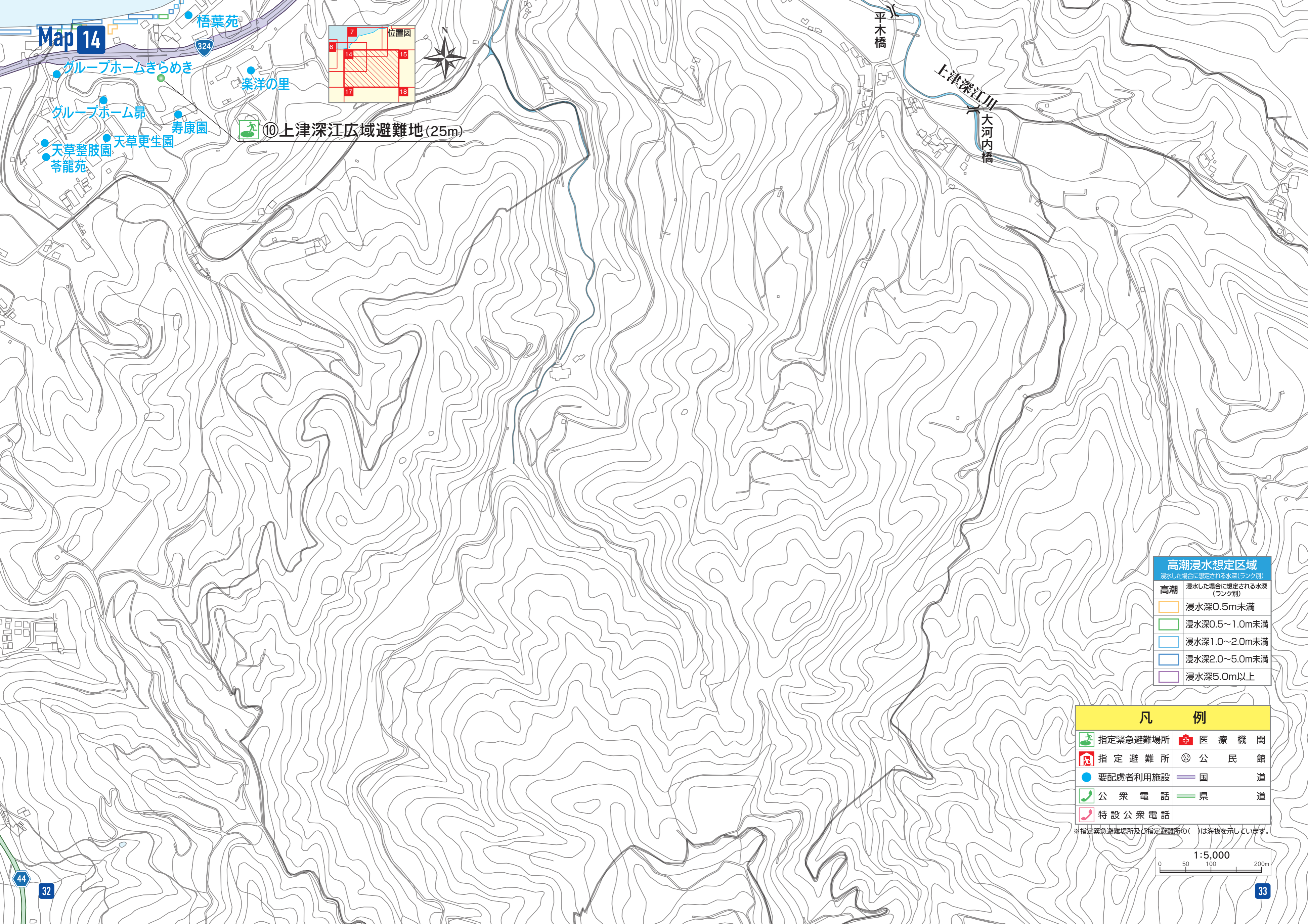
凡 例			
	指定緊急避難場所		医療機関
	指定避難所		公民館
	要配慮者利用施設		国道
	公衆電話		県道
	特設公衆電話		

※指定緊急避難場所及び指定避難所の()は海拔を示しています。





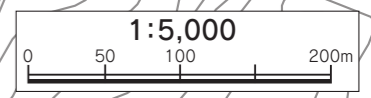
⑩上津深江広域避難地(25m)

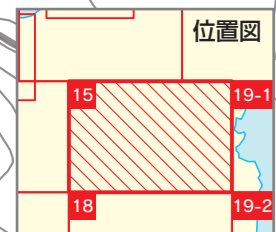


高潮浸水想定区域	
浸水した場合に想定される水深(ランク別)	
高潮	浸水した場合に想定される水深(ランク別)
	浸水深0.5m未満
	浸水深0.5~1.0m未満
	浸水深1.0~2.0m未満
	浸水深2.0~5.0m未満
	浸水深5.0m以上

凡 例			
	指定緊急避難場所		医療機関
	指定避難所		公民館
	要配慮者利用施設		国 道
	公衆電話		県 道
	特設公衆電話		

※指定緊急避難場所及び指定避難所の()は海拔を示しています。



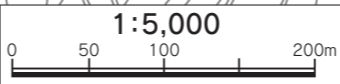


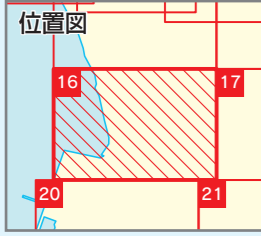
この図郭に高潮浸水想定区域はありません

高潮浸水想定区域	
浸水した場合に想定される水深(ランク別)	
高潮	浸水した場合に想定される水深(ランク別)
	浸水深0.5m未満
	浸水深0.5~1.0m未満
	浸水深1.0~2.0m未満
	浸水深2.0~5.0m未満
	浸水深5.0m以上

凡 例			
	指定緊急避難場所		医療機関
	指定避難所		公民館
	要配慮者利用施設		国道
	公衆電話		県道
	特設公衆電話		

※指定緊急避難場所及び指定避難所の()は海拔を示しています。





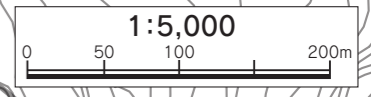
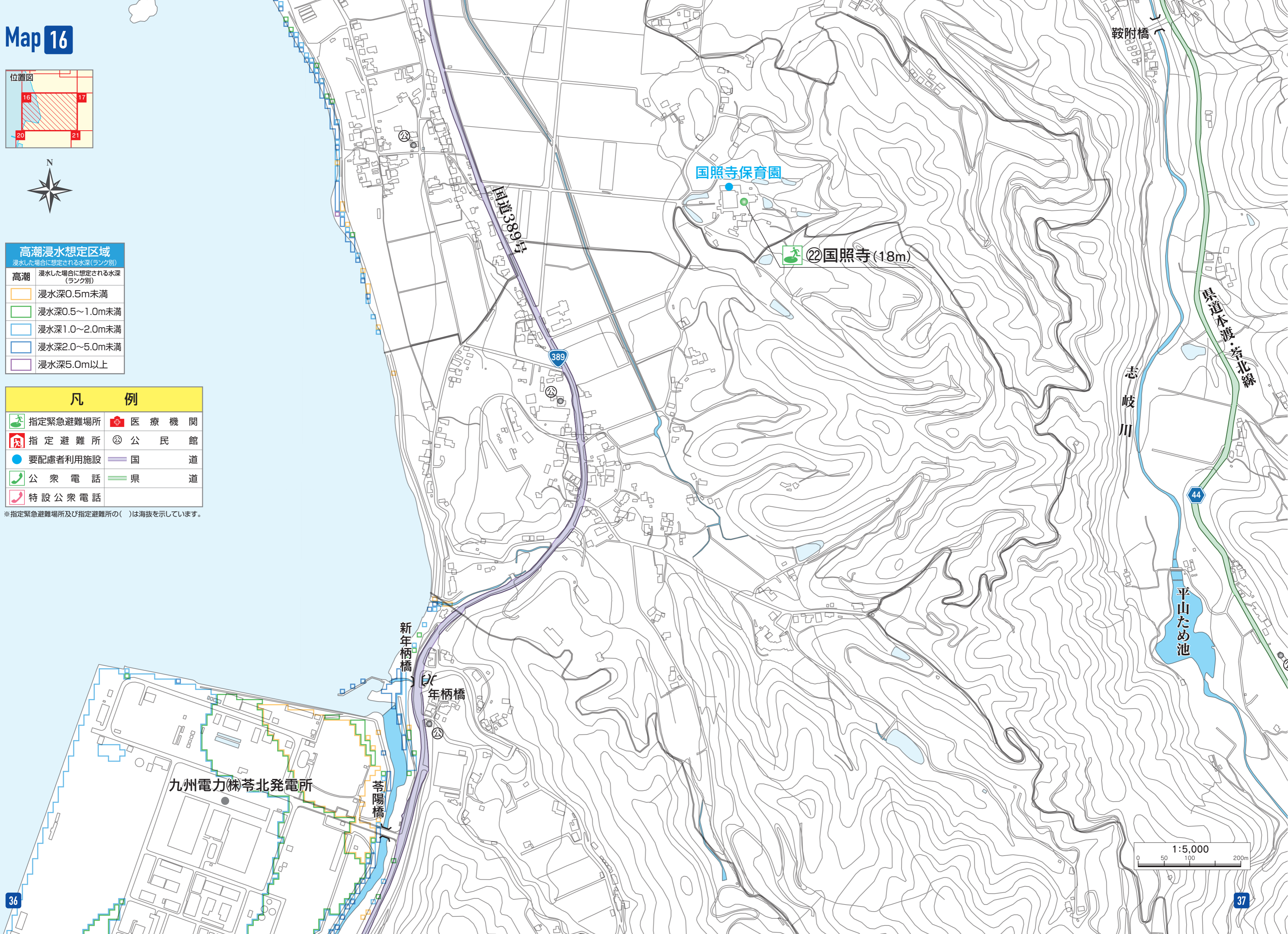
高潮浸水想定区域
浸水した場合に想定される水深(ランク別)

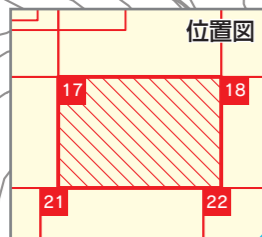
高潮	浸水した場合に想定される水深(ランク別)
	浸水深0.5m未満
	浸水深0.5~1.0m未満
	浸水深1.0~2.0m未満
	浸水深2.0~5.0m未満
	浸水深5.0m以上

凡 例

	指定緊急避難場所		医療機関
	指定避難所		公民館
	要配慮者利用施設		国道
	公衆電話		県道
	特設公衆電話		

※指定緊急避難場所及び指定避難所の()は、海拔を示しています。





凡 例			
	指定緊急避難場所		医療機関
	指定避難所		公民館
	要配慮者利用施設		国道
	公衆電話		県道
	特設公衆電話		

※指定緊急避難場所及び指定避難所の()は海拔を示しています

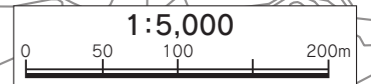
高潮浸水想定区域	
浸水した場合に想定される水深(ランク別)	
高潮	浸水した場合に想定される水深(ランク別)
	浸水深0.5m未満
	浸水深0.5~1.0m未満
	浸水深1.0~2.0m未満
	浸水深2.0~5.0m未満
	浸水深5.0m以上

この図郭に高潮浸水想定区域はありません

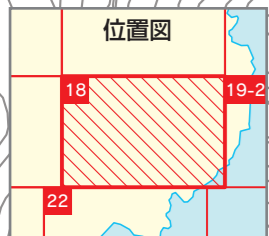
県道本渡・芥北線

平山ため池

平山上ため池



1:5,000

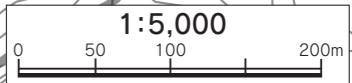


この図郭に高潮浸水想定区域はありません

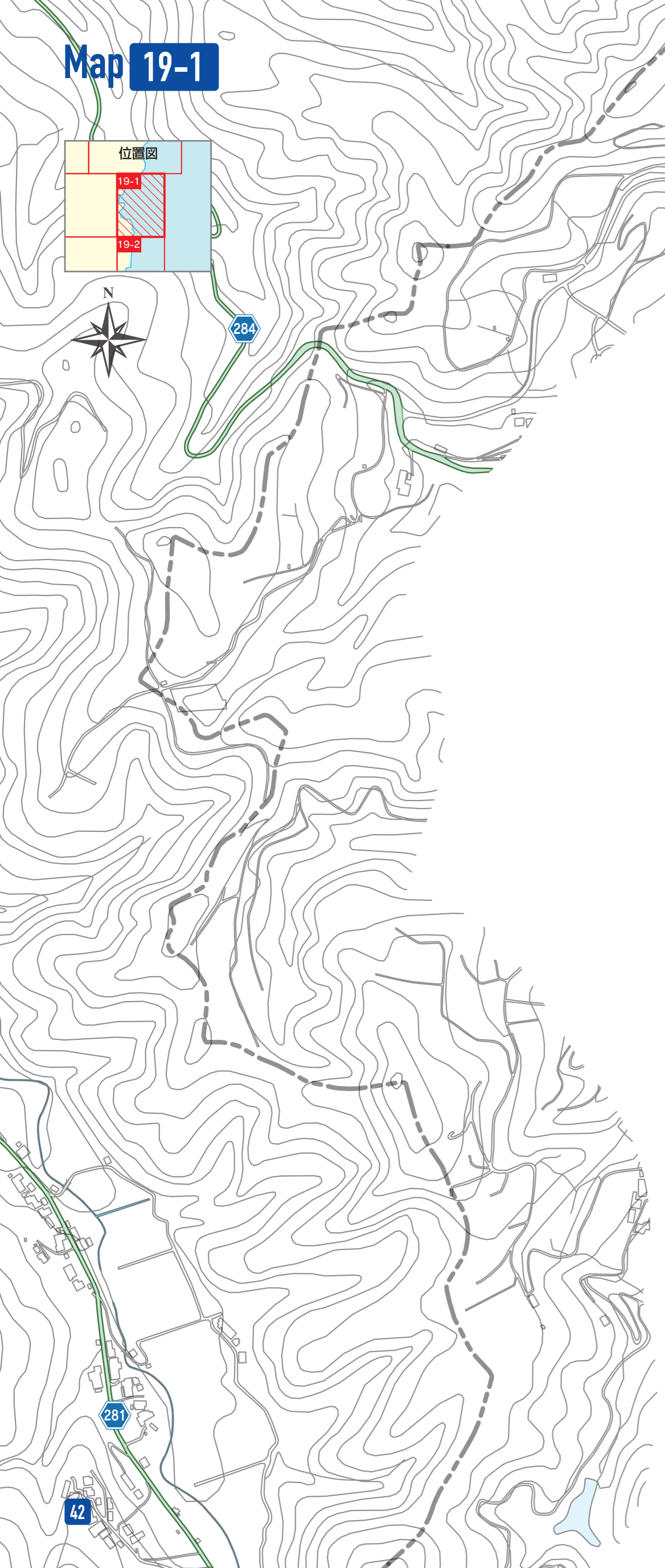
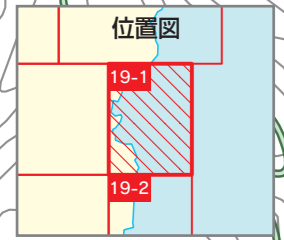
凡 例			
	指定緊急避難場所		医療機関
	指定避難所		公民館
	要配慮者利用施設		国道
	公衆電話		県道
	特設公衆電話		

※指定緊急避難場所及び指定避難所の()は海拔を示しています。

高潮浸水想定区域	
浸水した場合に想定される水深(ランク別)	
高潮	浸水した場合に想定される水深(ランク別)
	浸水深0.5m未満
	浸水深0.5~1.0m未満
	浸水深1.0~2.0m未満
	浸水深2.0~5.0m未満
	浸水深5.0m以上



1:5,000

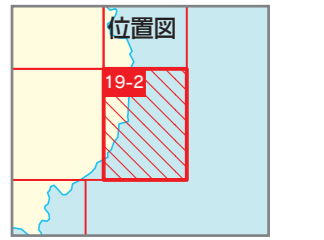
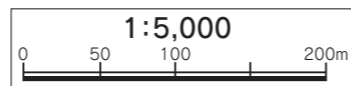


この図郭に高潮浸水想定区域はありません

凡 例	
指定緊急避難場所	医 療 機 関
指定避難所	公 民 館
要配慮者利用施設	国 道
公 衆 電 話	県 道
特設公衆電話	

※指定緊急避難場所及び指定避難所の()は海拔を示しています。

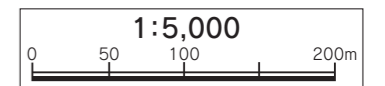
高潮浸水想定区域	
浸水した場合に想定される水深(ランク別)	
高潮	浸水した場合に想定される水深(ランク別)
	浸水深0.5m未満
	浸水深0.5~1.0m未満
	浸水深1.0~2.0m未満
	浸水深2.0~5.0m未満
	浸水深5.0m以上

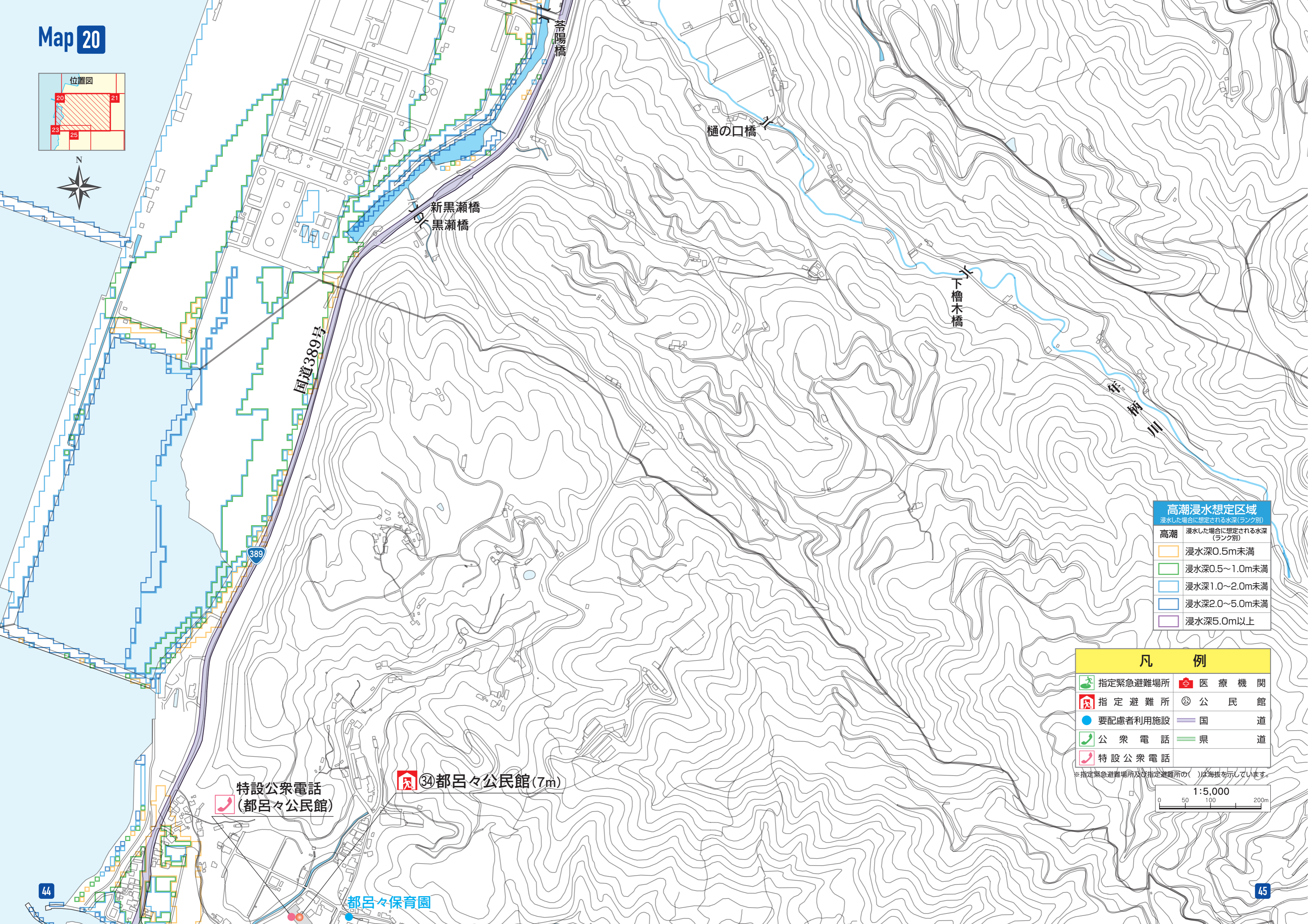
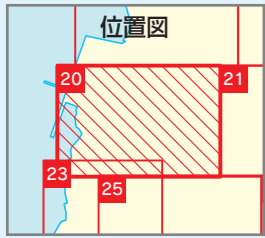


凡 例	
指定緊急避難場所	医 療 機 関
指定避難所	公 民 館
要配慮者利用施設	国 道
公 衆 電 話	県 道
特設公衆電話	

※指定緊急避難場所及び指定避難所の()は海拔を示しています。

高潮浸水想定区域	
浸水した場合に想定される水深(ランク別)	
高潮	浸水した場合に想定される水深(ランク別)
	浸水深0.5m未満
	浸水深0.5~1.0m未満
	浸水深1.0~2.0m未満
	浸水深2.0~5.0m未満
	浸水深5.0m以上

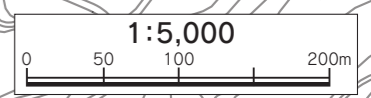




高潮浸水想定区域	
浸水した場合に想定される水深(ランク別)	
高潮	浸水した場合に想定される水深(ランク別)
	浸水深0.5m未満
	浸水深0.5~1.0m未満
	浸水深1.0~2.0m未満
	浸水深2.0~5.0m未満
	浸水深5.0m以上

凡 例			
	指定緊急避難場所		医療機関
	指定避難所		公民館
	要配慮者利用施設		国 道
	公衆電話		県 道
	特設公衆電話		

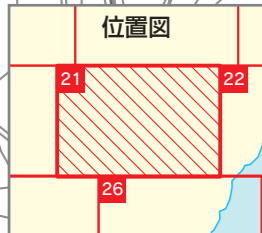
※指定緊急避難場所及び指定避難所の()は海拔を示しています。



特設公衆電話
(都呂々公民館)

③4都呂々公民館(7m)

都呂々保育園



神の迫橋

平山上ため池

志岐ダム

県道本渡・苓北線

野見田橋

この図郭に高潮浸水想定区域はありません

中尾川

第一中尾橋

第二中尾橋

第三中尾橋

年柄川


年柄ダム

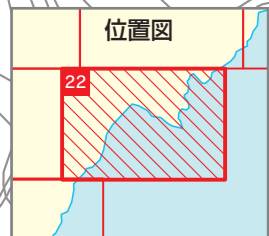
県道本渡・苓北線

高潮浸水想定区域	
浸水した場合に想定される水深(ランク別)	
高潮	浸水した場合に想定される水深(ランク別)
	浸水深0.5m未満
	浸水深0.5~1.0m未満
	浸水深1.0~2.0m未満
	浸水深2.0~5.0m未満
	浸水深5.0m以上

凡 例			
	指定緊急避難場所		医療機関
	指定避難所		公民館
	要配慮者利用施設		国道
	公衆電話		県道
	特設公衆電話		

※指定緊急避難場所及び指定避難所の()は海拔を示しています。





黒染溜池

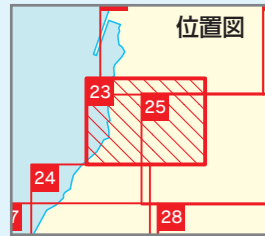
この図郭に高潮浸水想定区域はありません

高潮浸水想定区域	
浸水した場合に想定される水深(ランク別)	
高潮	浸水した場合に想定される水深(ランク別)
	浸水深0.5m未満
	浸水深0.5~1.0m未満
	浸水深1.0~2.0m未満
	浸水深2.0~5.0m未満
	浸水深5.0m以上

凡 例	
指定緊急避難場所	医療機関
指定避難所	公民館
要配慮者利用施設	国道
公衆電話	県道
特設公衆電話	

※指定緊急避難場所及び指定避難所の()は海拔を示しています。





- ③⑤ 都呂々小学校体育館 (3m)
- 特設公衆電話 (都呂々小学校体育館)
- ③⑥ 芥北町都呂々体育館 (3m)

特設公衆電話 (都呂々公民館)

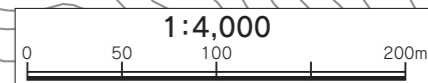
③④ 都呂々公民館 (7m)

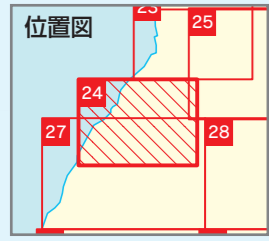
③⑨ 都呂々神社 (26m)

高潮浸水想定区域 浸水した場合に想定される水深(ランク別)	
高潮	浸水した場合に想定される水深(ランク別)
	浸水深0.5m未満
	浸水深0.5~1.0m未満
	浸水深1.0~2.0m未満
	浸水深2.0~5.0m未満
	浸水深5.0m以上

凡 例			
	指定緊急避難場所		医療機関
	指定避難所		公民館
	要配慮者利用施設		国 道
	公衆電話		県 道
	特設公衆電話		

※指定緊急避難場所及び指定避難所の()は海拔を示しています。





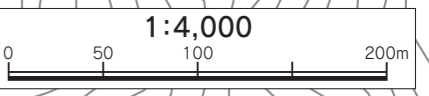
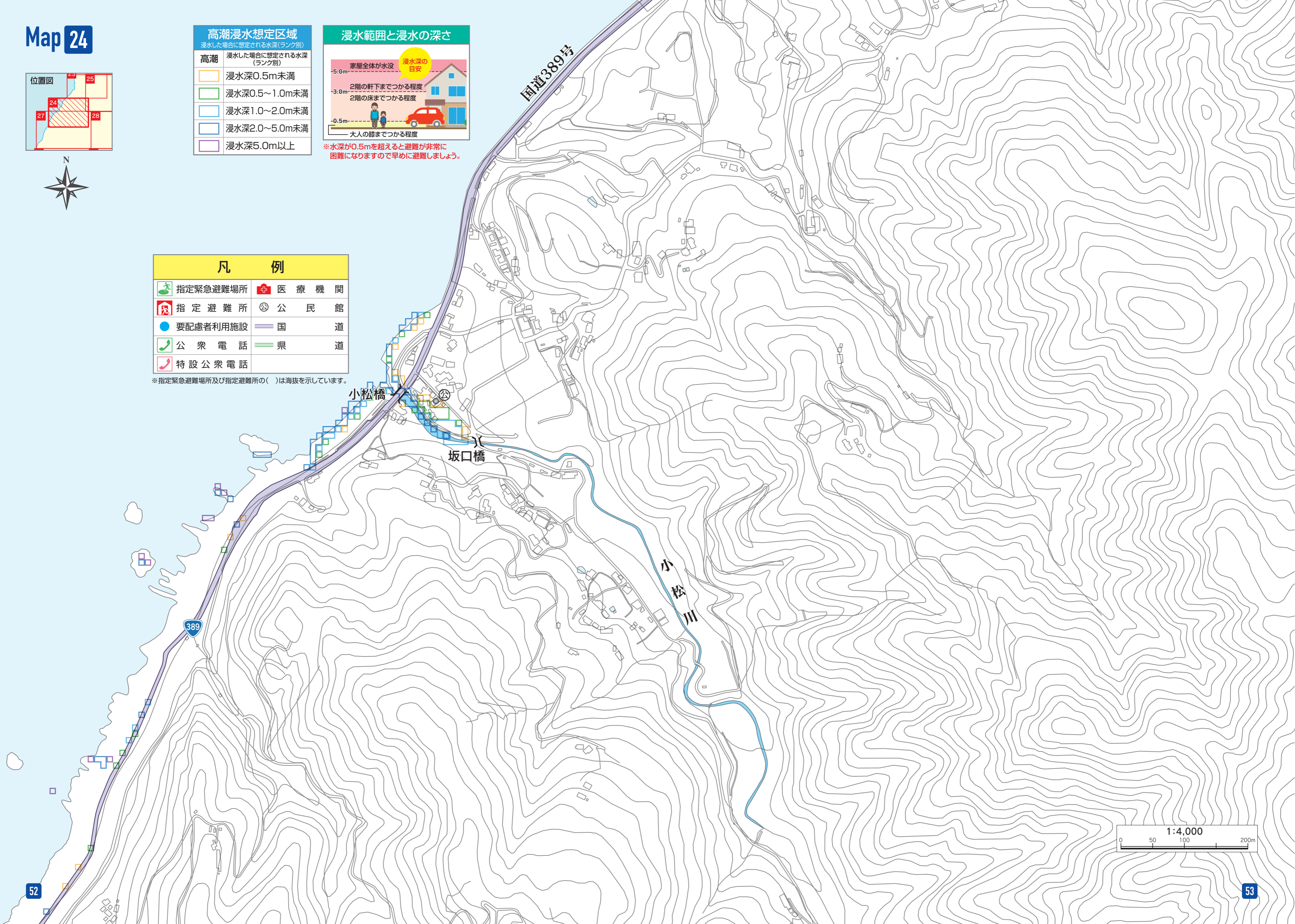
高潮浸水想定区域 浸水した場合に想定される水深(ランク別)	
高潮	浸水した場合に想定される水深(ランク別)
	浸水深0.5m未満
	浸水深0.5~1.0m未満
	浸水深1.0~2.0m未満
	浸水深2.0~5.0m未満
	浸水深5.0m以上

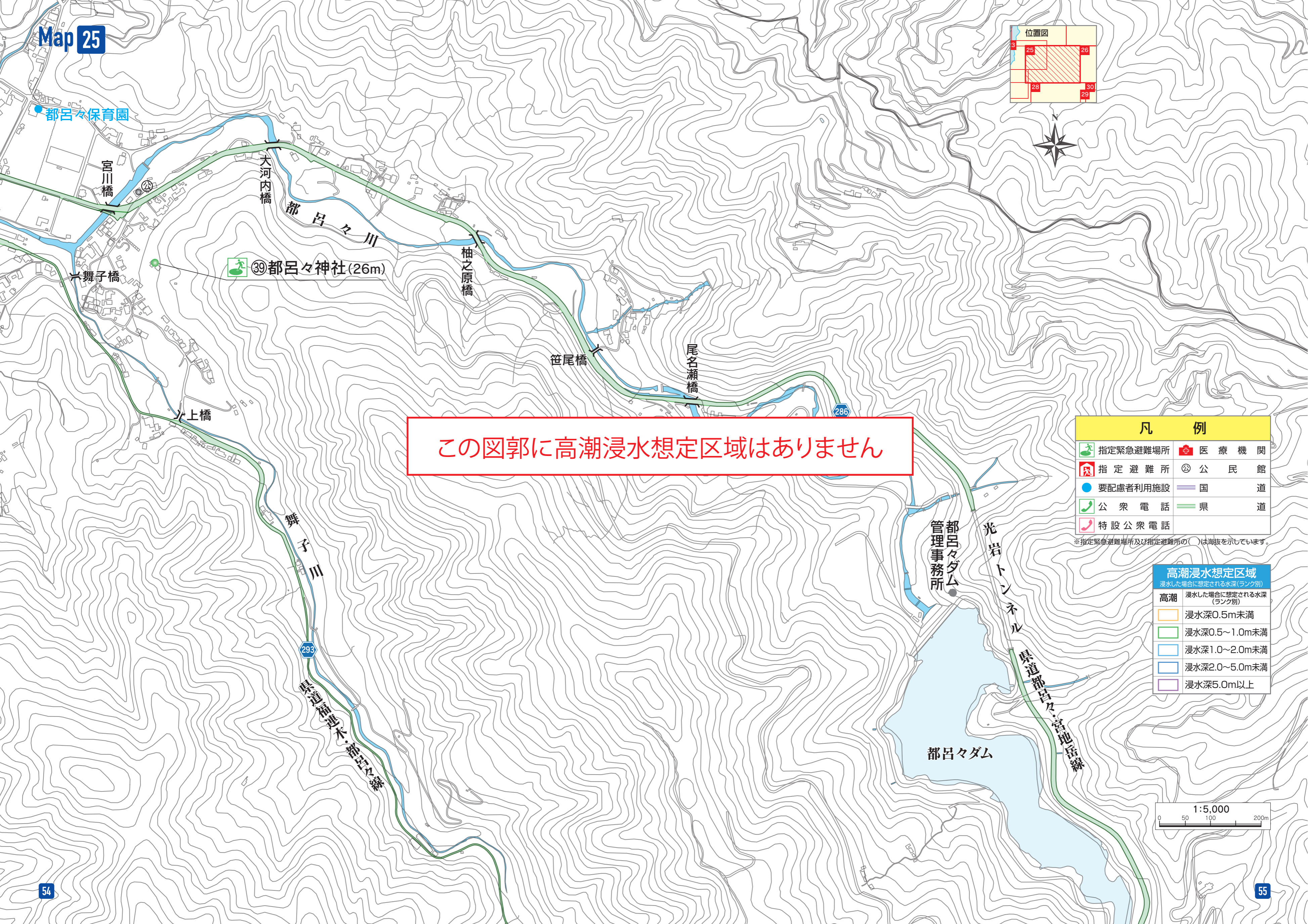
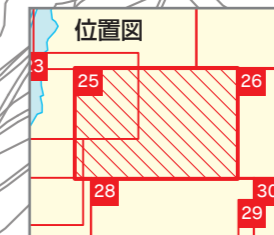
浸水範囲と浸水の深さ

※水深が0.5mを超えると避難が非常に困難になりますので早めに避難しましょう。

凡 例			
	指定緊急避難場所		医療機関
	指定避難所		公民館
	要配慮者利用施設		国道
	公衆電話		県道
	特設公衆電話		

※指定緊急避難場所及び指定避難所の()は海拔を示しています。



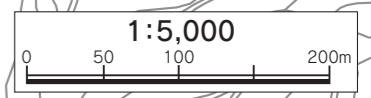


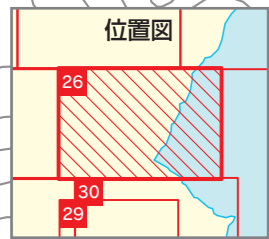
この図郭に高潮浸水想定区域はありません

凡 例	
指定緊急避難場所	医療機関
指定避難所	公民館
要配慮者利用施設	国道
公衆電話	県道
特設公衆電話	

※指定緊急避難場所及び指定避難所の()は海拔を示しています。

高潮浸水想定区域	
浸水した場合に想定される水深(ランク別)	
高潮	浸水した場合に想定される水深(ランク別)
	浸水深0.5m未満
	浸水深0.5~1.0m未満
	浸水深1.0~2.0m未満
	浸水深2.0~5.0m未満
	浸水深5.0m以上





第三中尾橋
中尾川

県道本渡・荅北線

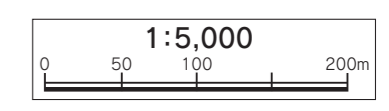
44

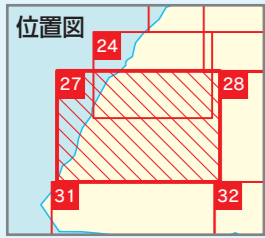
この図郭に高潮浸水想定区域はありません

高潮浸水想定区域 浸水した場合に想定される水深(ランク別)	
高潮	浸水した場合に想定される水深(ランク別)
	浸水深0.5m未満
	浸水深0.5~1.0m未満
	浸水深1.0~2.0m未満
	浸水深2.0~5.0m未満
	浸水深5.0m以上

凡 例	
指定緊急避難場所	医療機関
指定避難所	公民館
要配慮者利用施設	国道
公衆電話	県道
特設公衆電話	

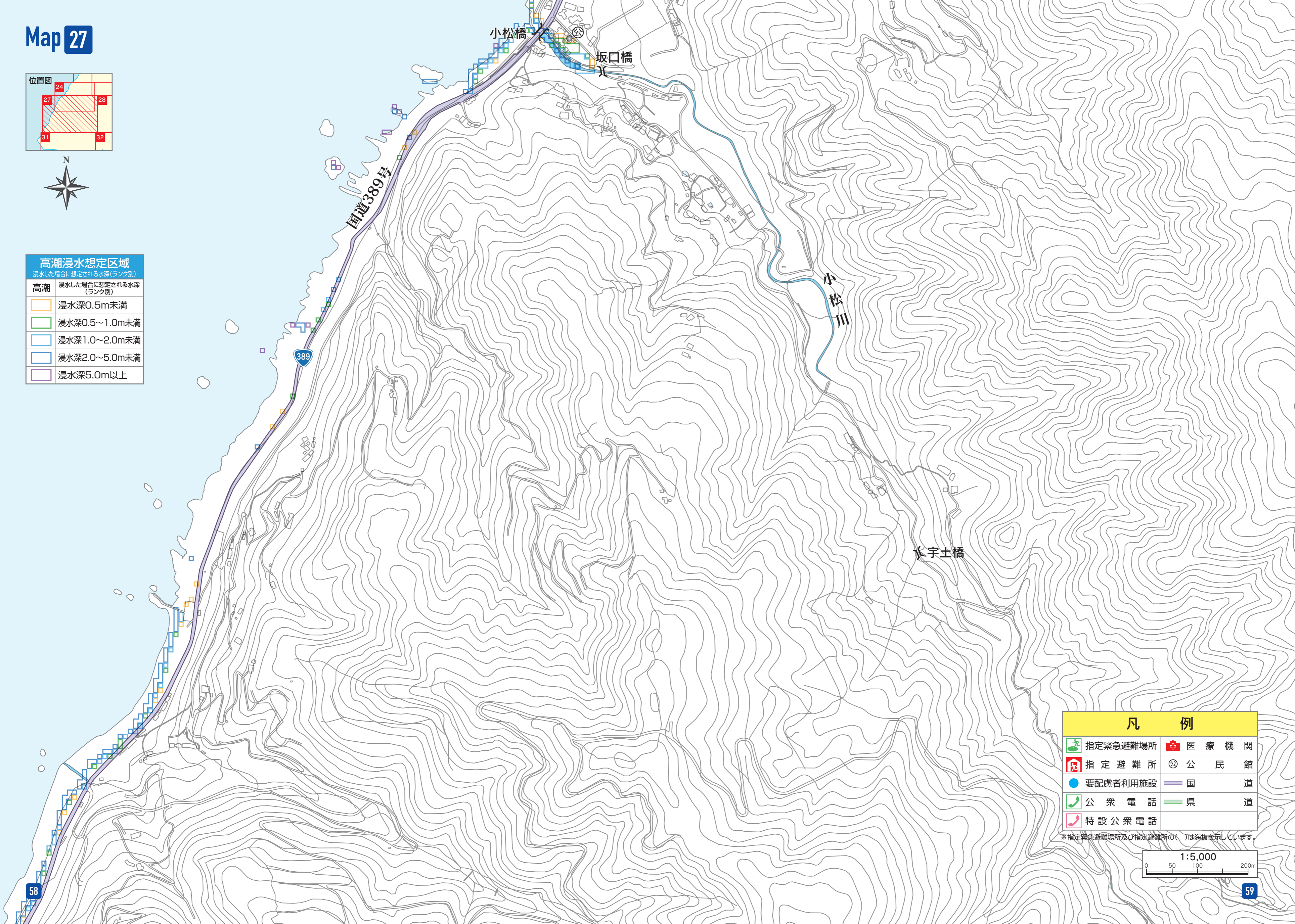
※指定緊急避難場所及び指定避難所の()は海拔を示しています。





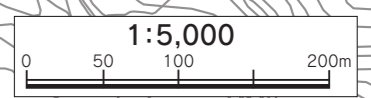
高潮浸水想定区域
 浸水した場合に想定される水深(ランク別)

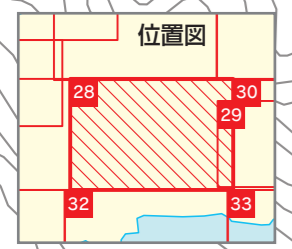
高潮	浸水した場合に想定される水深(ランク別)
	浸水深0.5m未満
	浸水深0.5~1.0m未満
	浸水深1.0~2.0m未満
	浸水深2.0~5.0m未満
	浸水深5.0m以上



凡 例			
	指定緊急避難場所		医療機関
	指定避難所		公民館
	要配慮者利用施設		国道
	公衆電話		県道
	特設公衆電話		

※指定緊急避難場所及び指定避難所の()は海拔を示しています。





都呂々ダム

大田尾橋

木場橋

この図郭に高潮浸水想定区域はありません

高潮浸水想定区域

浸水した場合に想定される水深(ランク別)

高潮	浸水した場合に想定される水深(ランク別)
	浸水深0.5m未満
	浸水深0.5~1.0m未満
	浸水深1.0~2.0m未満
	浸水深2.0~5.0m未満
	浸水深5.0m以上

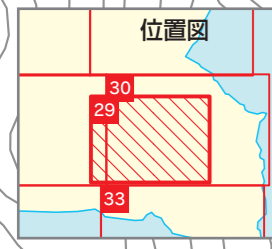
凡例

	指定緊急避難場所		医療機関
	指定避難所		公民館
	要配慮者利用施設		国道
	公衆電話		県道
	特設公衆電話		

※指定緊急避難場所及び指定避難所の()は海拔を示しています。

1:5,000





この図郭に高潮浸水想定区域はありません

高潮浸水想定区域
浸水した場合に想定される水深(ランク別)

高潮	浸水した場合に想定される水深(ランク別)
	浸水深0.5m未満
	浸水深0.5~1.0m未満
	浸水深1.0~2.0m未満
	浸水深2.0~5.0m未満
	浸水深5.0m以上

凡 例

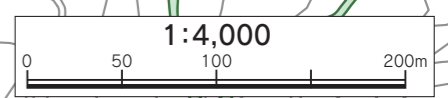
	指定緊急避難場所		医療機関
	指定避難所		公民館
	要配慮者利用施設		国道
	公衆電話		県道
	特設公衆電話		

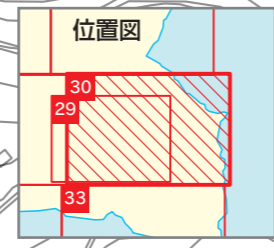
※指定緊急避難場所及び指定避難所の()は海拔を示しています。

③7木場地区交流施設(150m)

③8木場集会所(129m)

第一涼松橋





凡 例	
指定緊急避難場所	医療機関
指定避難所	公民館
要配慮者利用施設	国道
公衆電話	県道
特設公衆電話	

※指定緊急避難場所及び指定避難所の()は海拔を示しています。

高潮浸水想定区域	
浸水した場合に想定される水深(ランク別)	
高潮	浸水した場合に想定される水深(ランク別)
	浸水深0.5m未満
	浸水深0.5~1.0m未満
	浸水深1.0~2.0m未満
	浸水深2.0~5.0m未満
	浸水深5.0m以上

この図郭に高潮浸水想定区域はありません

③⑧木場集会所(129m)

③⑦木場地区交流施設(150m)

松場橋

県道都呂々宮地岳線

286

中村橋

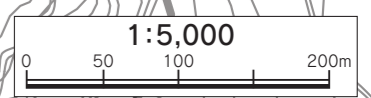
石出橋

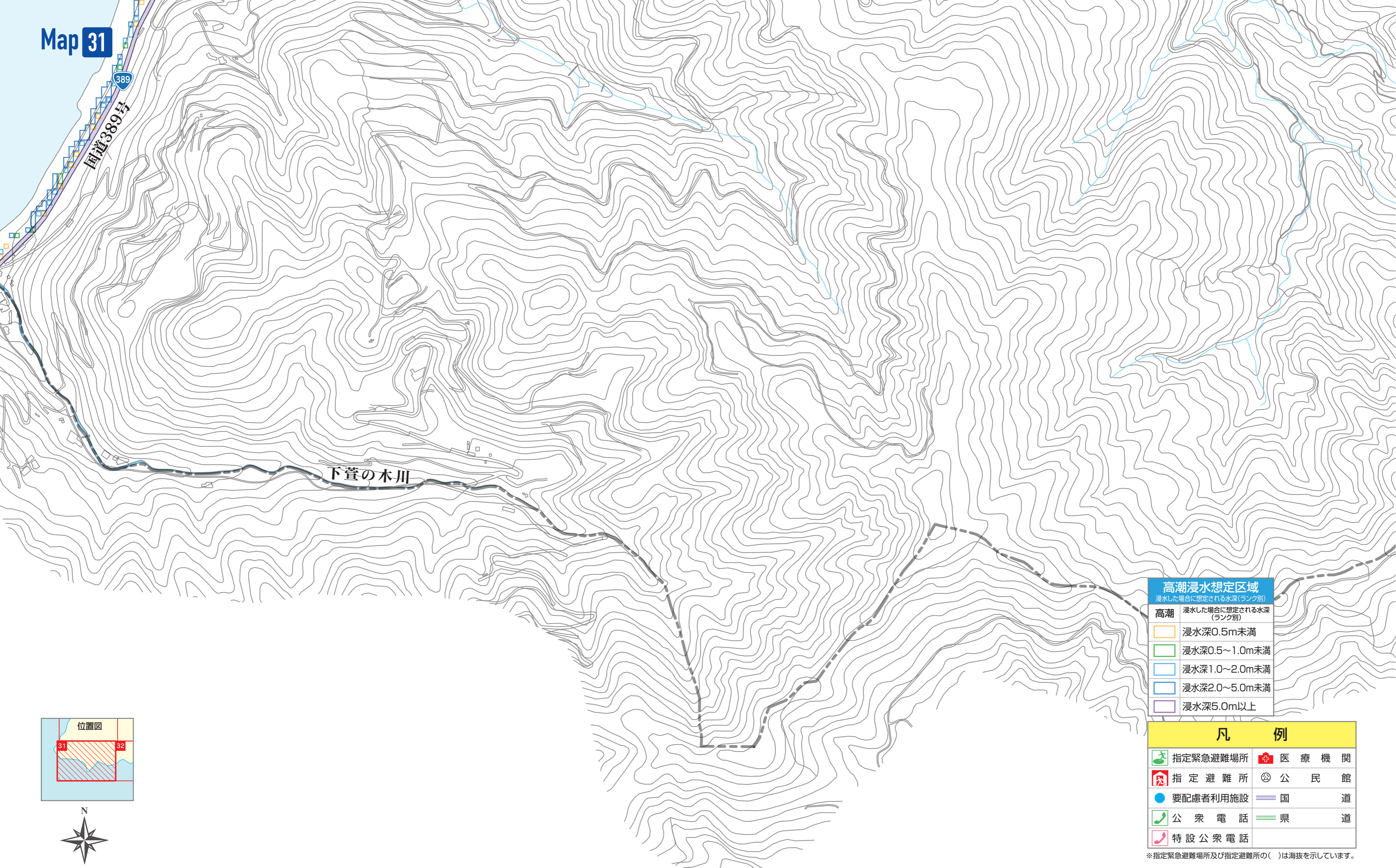
蔭平橋

新山々三

第一涼松橋

赤仁田橋





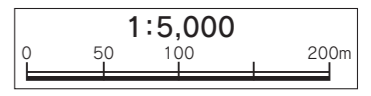
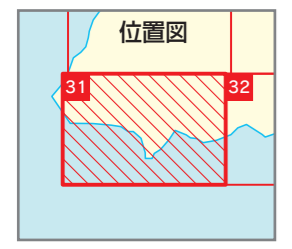
高潮浸水想定区域
 浸水した場合に想定される水深(ランク別)

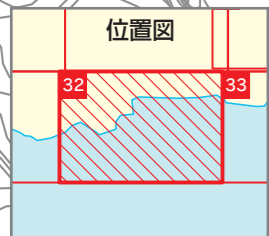
高潮	浸水した場合に想定される水深(ランク別)
	浸水深0.5m未満
	浸水深0.5~1.0m未満
	浸水深1.0~2.0m未満
	浸水深2.0~5.0m未満
	浸水深5.0m以上

凡 例

	指定緊急避難場所		医療機関
	指定避難所		公民館
	要配慮者利用施設		国道
	公衆電話		県道
	特設公衆電話		

※指定緊急避難場所及び指定避難所の()は海拔を示しています。



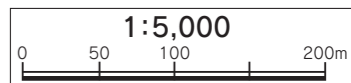


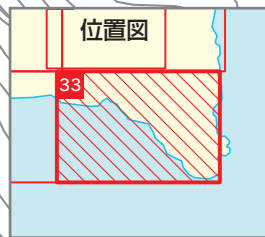
この図郭に河川浸水想定区域はありません

高潮浸水想定区域 浸水した場合に想定される水深(ランク別)	
高潮	浸水した場合に想定される水深(ランク別)
	浸水深0.5m未満
	浸水深0.5~1.0m未満
	浸水深1.0~2.0m未満
	浸水深2.0~5.0m未満
	浸水深5.0m以上

凡 例	
指定緊急避難場所	医療機関
指定避難所	公民館
要配慮者利用施設	国道
公衆電話	県道
特設公衆電話	

※指定緊急避難場所及び指定避難所の()は海拔を示しています。





この図郭に高潮浸水想定区域はありません

高潮浸水想定区域	
浸水した場合に想定される水深(ランク別)	
高潮	浸水した場合に想定される水深(ランク別)
	浸水深0.5m未満
	浸水深0.5~1.0m未満
	浸水深1.0~2.0m未満
	浸水深2.0~5.0m未満
	浸水深5.0m以上

凡 例			
	指定緊急避難場所		医療機関
	指定避難所		公民館
	要配慮者利用施設		国道
	公衆電話		県道
	特設公衆電話		

※指定緊急避難場所及び指定避難所の()は海拔を示しています。

