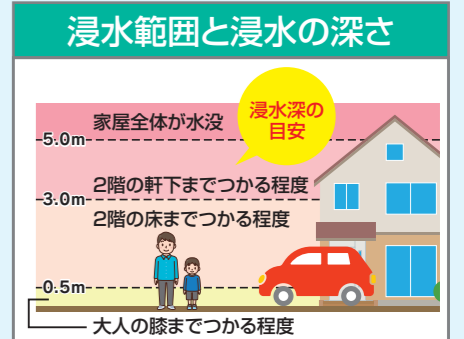


| 凡 例 | |
|-----------|---------|
| 指定緊急避難場所 | 医 療 機 関 |
| 指 定 避 難 所 | 公 民 館 |
| 要配慮者利用施設 | 国 道 |
| 公 衆 電 話 | 県 道 |
| 特設公衆電話 | |

※指定緊急避難場所及び指定避難所の()は海拔を示しています。



※水深が0.5mを超えると避難が非常に困難になりますので早めに避難しましょう。

| 河川浸水想定区域 | |
|----------------------|----------------|
| 浸水した場合に想定される水深(ランク別) | |
| | 浸水深0.5m未満 |
| | 浸水深0.5~3.0m未満 |
| | 浸水深3.0~5.0m未満 |
| | 浸水深5.0~10.0m未満 |

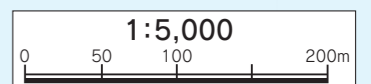
この図郭に河川浸水想定区域はありません

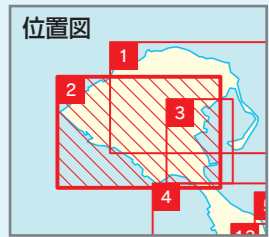
汐入橋

30富岡城公園(69m)

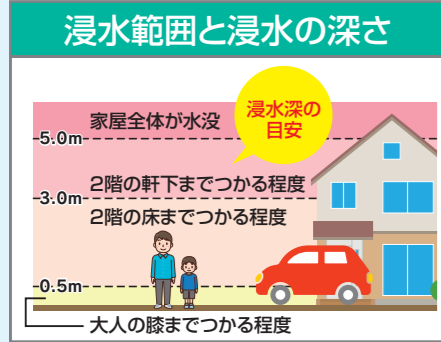
苓北町老人福祉センター

和(なごみ)





この図郭に河川浸水想定区域はありません



※水深が0.5mを超えると避難が非常に困難になりますので早めに避難しましょう。

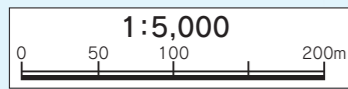
河川浸水想定区域
浸水した場合に想定される水深(ランク別)

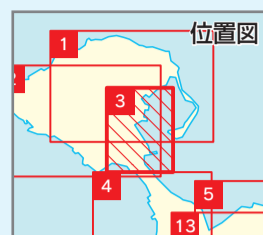
| |
|----------------|
| 浸水深0.5m未満 |
| 浸水深0.5~3.0m未満 |
| 浸水深3.0~5.0m未満 |
| 浸水深5.0~10.0m未満 |

凡 例

| | |
|----------|------|
| 指定緊急避難場所 | 医療機関 |
| 指定避難所 | 公民館 |
| 要配慮者利用施設 | 国道 |
| 公共電話 | 県道 |
| 特設公共電話 | |

※指定緊急避難場所及び指定避難所の()は海拔を示しています。





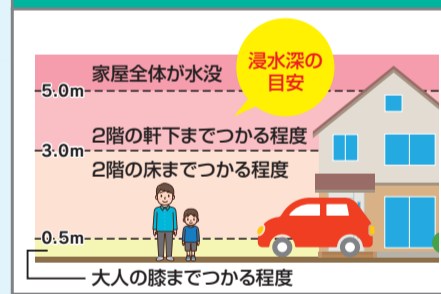
この図郭に河川浸水想定区域はありません

| 凡 例 | |
|----------|------|
| 指定緊急避難場所 | 医療機関 |
| 指定避難所 | 公民館 |
| 要配慮者利用施設 | 国道 |
| 公衆電話 | 県道 |
| 特設公衆電話 | |

※指定緊急避難場所及び指定避難所の()は海拔を示しています。



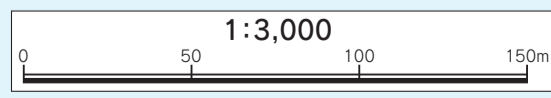
浸水範囲と浸水の深さ


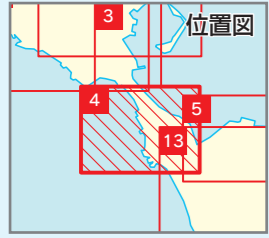


※水深が0.5mを超えると避難が非常に困難になりますので早めに避難しましょう。

| 河川浸水想定区域 | |
|----------------------|----------------|
| 浸水した場合に想定される水深(ランク別) | |
| | 浸水深0.5m未満 |
| | 浸水深0.5～3.0m未満 |
| | 浸水深3.0～5.0m未満 |
| | 浸水深5.0～10.0m未満 |

特設公衆電話 (富岡小学校体育館)



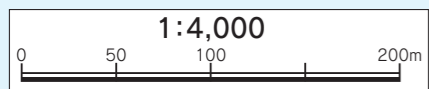


河川浸水想定区域
浸水した場合に想定される水深(ランク別)

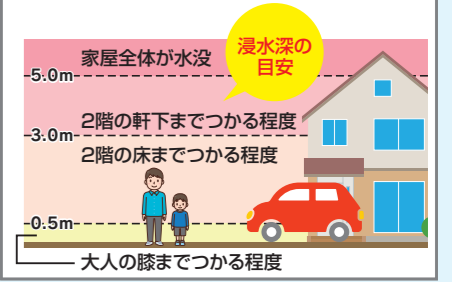
| | |
|--|----------------|
| | 浸水深0.5m未満 |
| | 浸水深0.5~3.0m未満 |
| | 浸水深3.0~5.0m未満 |
| | 浸水深5.0~10.0m未満 |

| 凡 例 | | | |
|-----|----------|--|------|
| | 指定緊急避難場所 | | 医療機関 |
| | 指定避難所 | | 公民館 |
| | 要配慮者利用施設 | | 国道 |
| | 公衆電話 | | 県道 |
| | 特設公衆電話 | | |

※指定緊急避難場所及び指定避難所の()は、海拔を示しています。

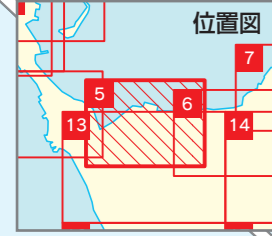


浸水範囲と浸水の深さ



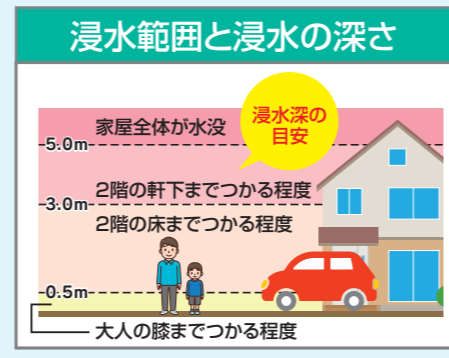
※水深が0.5mを超えると避難が非常に困難になりますので早めに避難しましょう。





河川浸水想定区域
浸水した場合に想定される水深(ランク別)

| |
|----------------|
| 浸水深0.5m未満 |
| 浸水深0.5~3.0m未満 |
| 浸水深3.0~5.0m未満 |
| 浸水深5.0~10.0m未満 |

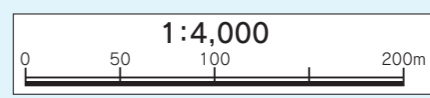


※水深が0.5mを超えると避難が非常に困難になりますので早めに避難しましょう。

凡 例

| | |
|----------|------|
| 指定緊急避難場所 | 医療機関 |
| 指定避難所 | 公民館 |
| 要配慮者利用施設 | 国道 |
| 公衆電話 | 県道 |
| 特設公衆電話 | |

※指定緊急避難場所及び指定避難所の()は海拔を示しています。



⑬ 明神山地区避難所(12m)

⑭ 紺屋町地区避難地(12m)

⑮ 特設公衆電話(苓北町役場)

⑯ 苓北町役場(12m)

⑰ 志岐小学校

⑱ 志岐小学校体育館(9m)

⑲ 苓北町志岐集会所(8m)

⑳ 特設公衆電話(苓北中学校体育館)

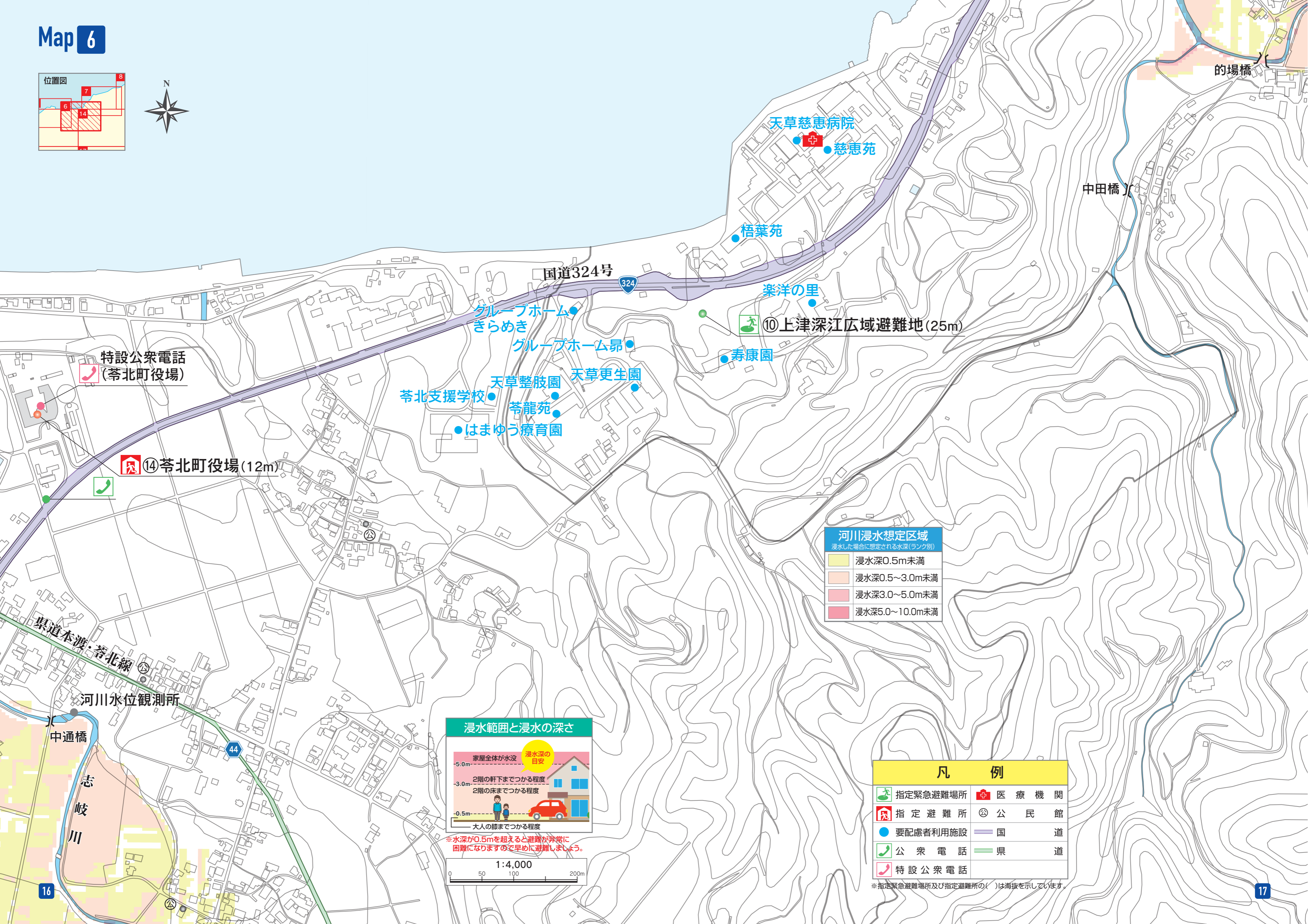
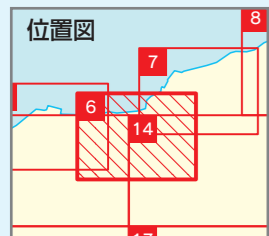
㉑ 苓北中学校体育館(2m)

㉒ 苓北中学校

平山ため池
決壊後20分

天草警察署
苓北交番

河川水位観測所



特設公衆電話
(苓北町役場)

⑭ 苓北町役場 (12m)

グループホーム
きらめき
グループホーム 昂
天草整肢園
天草更生園
寿康園
はまゆう療育園
苓北支援学校
苓龍苑

天草慈恵病院
慈恵苑

梧葉苑

楽洋の里

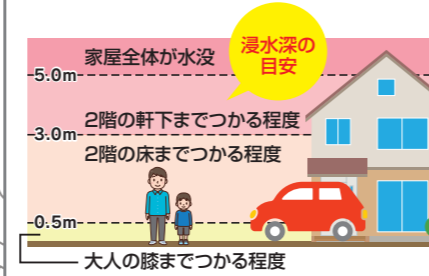
⑩ 上津深江広域避難地 (25m)

河川浸水想定区域

浸水した場合に想定される水深(ランク別)

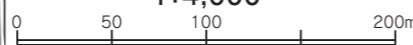
- 浸水深0.5m未満
- 浸水深0.5~3.0m未満
- 浸水深3.0~5.0m未満
- 浸水深5.0~10.0m未満

浸水範囲と浸水の深さ



※水深が0.5mを超えると避難が非常に困難になりますので早めに避難しましょう。

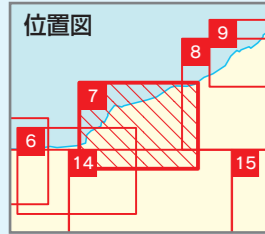
1:4,000



凡 例

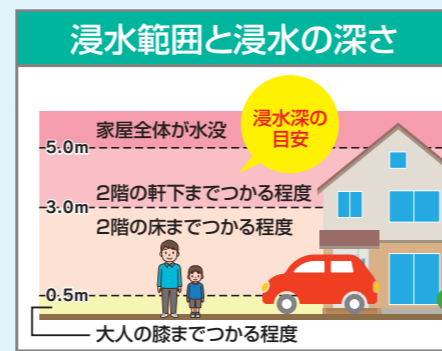
- 指定緊急避難場所
- 指定避難所
- 要配慮者利用施設
- 公衆電話
- 特設公衆電話
- 医療機関
- 公民館
- 国 道
- 県 道

※指定緊急避難場所及び指定避難所の()は海拔を示しています。



河川浸水想定区域
浸水した場合に想定される水深(ランク別)

| |
|----------------|
| 浸水深0.5m未満 |
| 浸水深0.5~3.0m未満 |
| 浸水深3.0~5.0m未満 |
| 浸水深5.0~10.0m未満 |

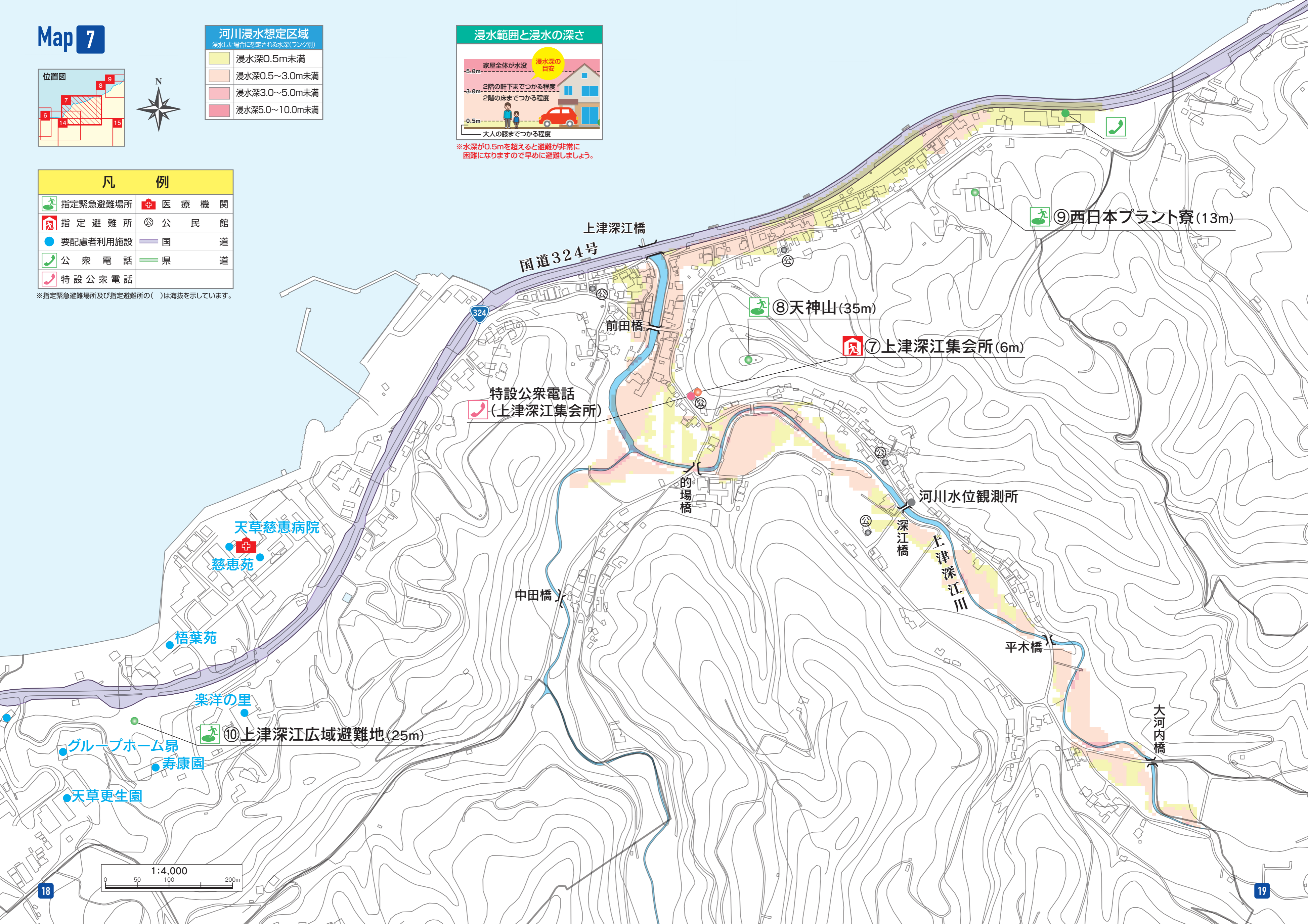


※水深が0.5mを超えると避難が非常に困難になりますので早めに避難しましょう。

凡 例

| | |
|----------|------|
| 指定緊急避難場所 | 医療機関 |
| 指定避難所 | 公民館 |
| 要配慮者利用施設 | 国道 |
| 公衆電話 | 県道 |
| 特設公衆電話 | |

※指定緊急避難場所及び指定避難所の()は海拔を示しています。



- 天草慈恵病院
- 慈恵苑
- 梧葉苑
- 楽洋の里
- グループホーム昂
- 寿康園
- 天草更生園

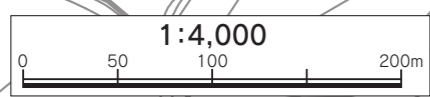
特設公衆電話
(上津深江集会所)

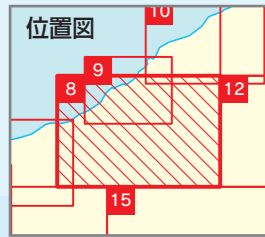
⑧天神山(35m)

⑦上津深江集会所(6m)

⑨西日本プラント寮(13m)

⑩上津深江広域避難地(25m)





①坂瀬川集会所(7m)

⑥大師山(41m)

③坂瀬川小学校体育館(4m)

特設公衆電話
(坂瀬川小学校体育館)

②坂瀬川公民館(4m)

④苓北町坂瀬川体育館(4m)

⑤坂瀬川グラウンド(26m)

新松原橋

猪口医院

松原橋

松原川

宮原保育園

河川水位観測所

宮原橋

花園橋

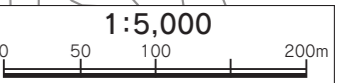
県道坂瀬川御領線

国道324号

小路川

| 凡 例 | | | |
|-----|----------|--|------|
| | 指定緊急避難場所 | | 医療機関 |
| | 指定避難所 | | 公民館 |
| | 要配慮者利用施設 | | 国道 |
| | 公衆電話 | | 県道 |
| | 特設公衆電話 | | |

※指定緊急避難場所及び指定避難所の()は海拔を示しています。



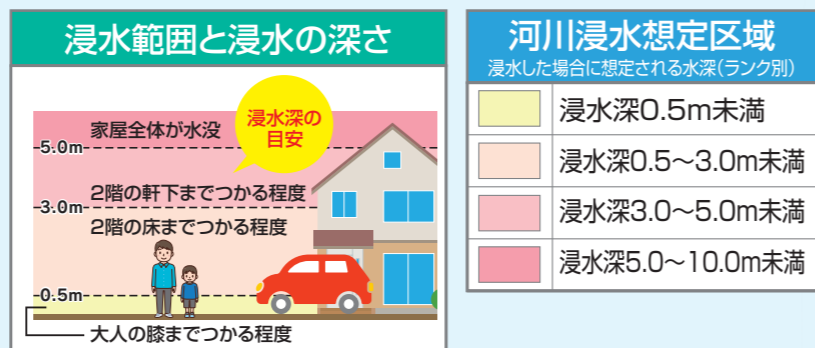
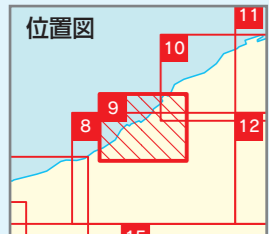
浸水範囲と浸水の深さ

※水深が0.5mを超えると避難が非常に困難になりますので早めに避難しましょう。

河川浸水想定区域

浸水した場合に想定される水深(ランク別)

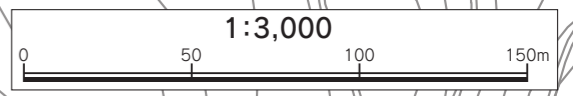
- 浸水深0.5m未満
- 浸水深0.5~3.0m未満
- 浸水深3.0~5.0m未満
- 浸水深5.0~10.0m未満

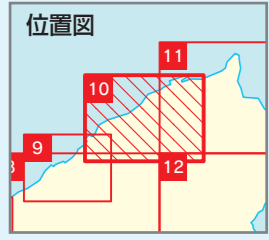


※水深が0.5mを超えると避難が非常に困難になりますので早めに避難しましょう。

| 凡 例 | |
|-----|----------|
| | 指定緊急避難場所 |
| | 医療機関 |
| | 指定避難所 |
| | 公民館 |
| | 要配慮者利用施設 |
| | 国道 |
| | 公道 |
| | 公衆電話 |
| | 特設公衆電話 |

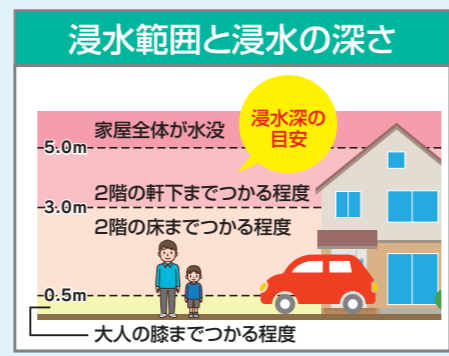
※指定緊急避難場所及び指定避難所の()は海拔を示しています。





| 凡 例 | |
|----------|---------|
| 指定緊急避難場所 | 医 療 機 関 |
| 指定避難所 | 公 民 館 |
| 要配慮者利用施設 | 国 道 |
| 公 衆 電 話 | 県 道 |
| 特設公衆電話 | |

※指定緊急避難場所及び指定避難所の()は海拔を示しています。

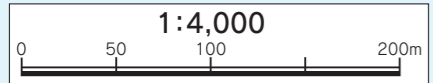
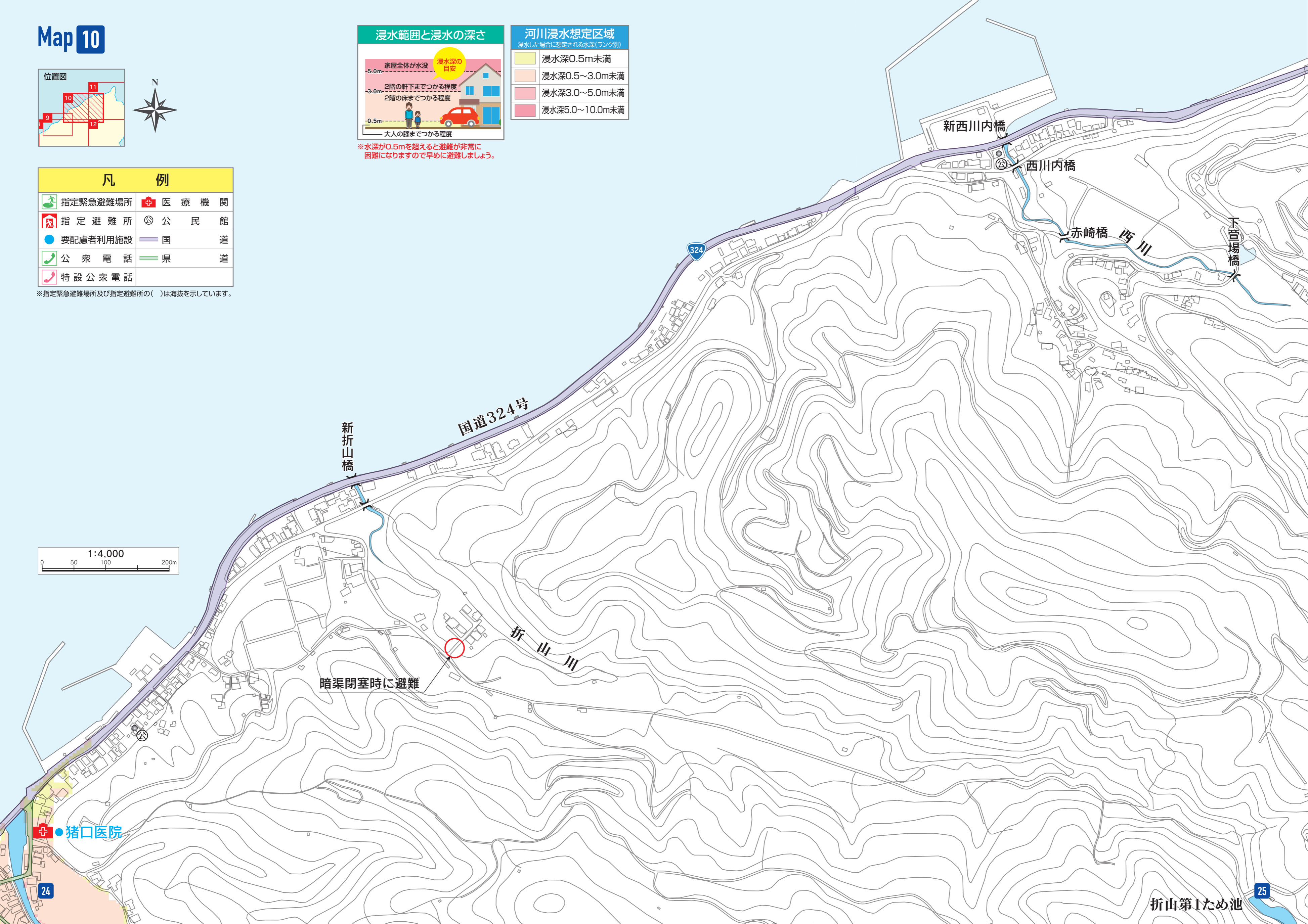


※水深が0.5mを超えると避難が非常に困難になりますので早めに避難しましょう。

河川浸水想定区域

浸水した場合に想定される水深(ランク別)

| | |
|--|----------------|
| | 浸水深0.5m未満 |
| | 浸水深0.5~3.0m未満 |
| | 浸水深3.0~5.0m未満 |
| | 浸水深5.0~10.0m未満 |

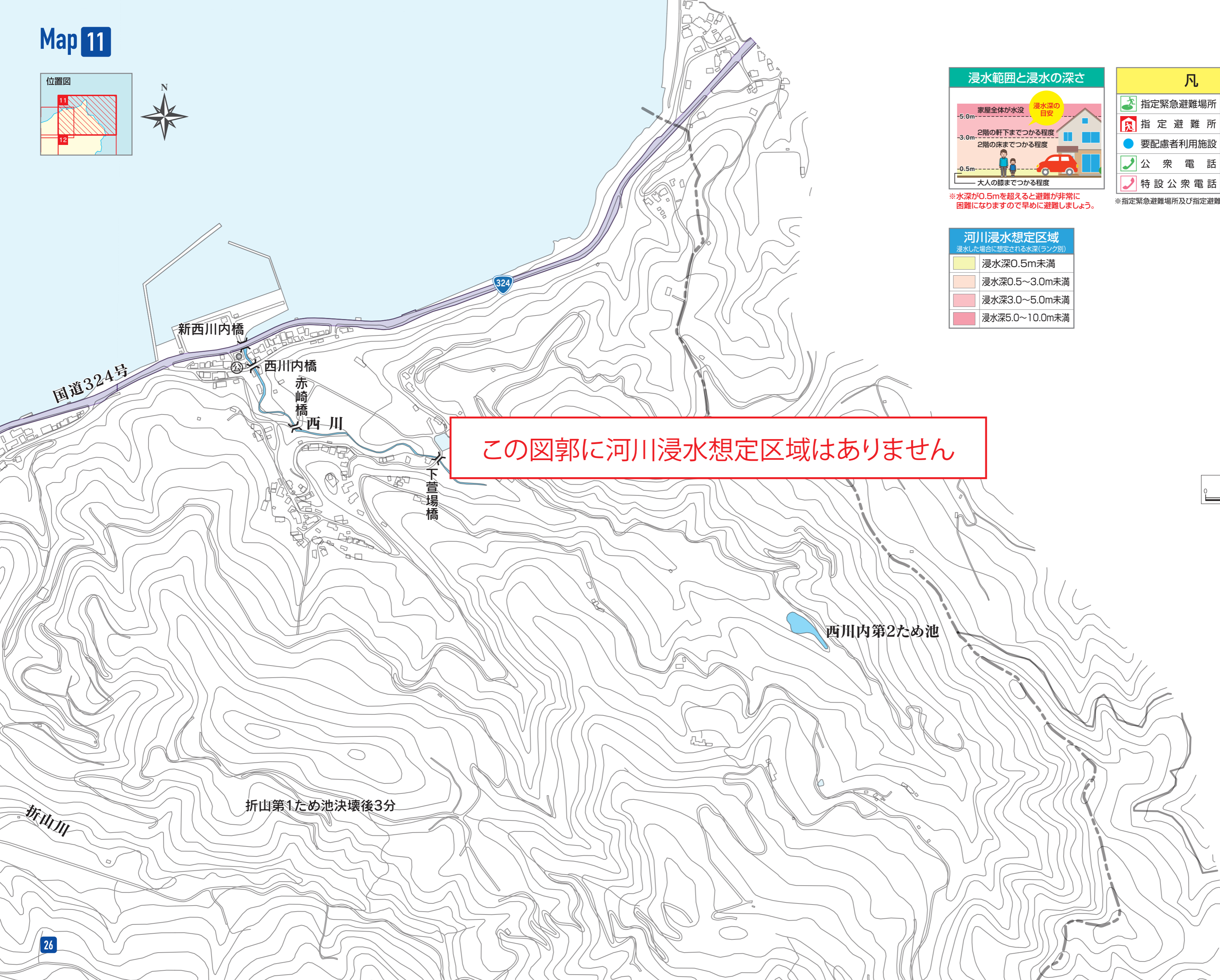
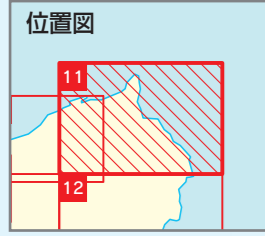


●猪口医院

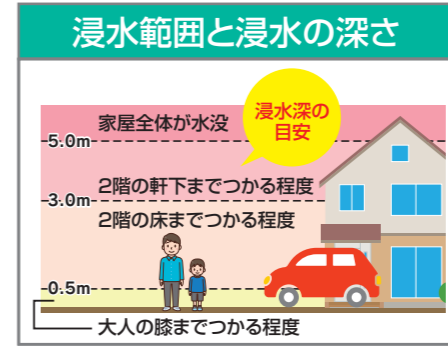
24

折山第1ため池

25



この図郭に河川浸水想定区域はありません



※水深が0.5mを超えると避難が非常に困難になりますので早めに避難しましょう。

河川浸水想定区域

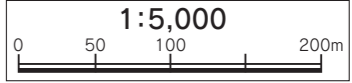
浸水した場合に想定される水深(ランク別)

| |
|----------------|
| 浸水深0.5m未満 |
| 浸水深0.5~3.0m未満 |
| 浸水深3.0~5.0m未満 |
| 浸水深5.0~10.0m未満 |

凡 例

| | |
|----------|------|
| 指定緊急避難場所 | 医療機関 |
| 指定避難所 | 公民館 |
| 要配慮者利用施設 | 国道 |
| 公衆電話 | 県道 |
| 特設公衆電話 | |

※指定緊急避難場所及び指定避難所の()は海拔を示しています。



折山川

折山第1ため池決壊後3分

西川内第2ため池

下菅場橋

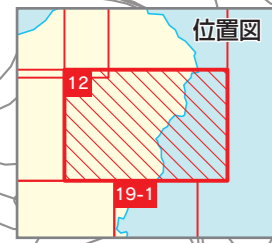
赤崎橋

西川内橋

新西川内橋

国道324号

324



折山第1ため池

県道坂瀬川・御領線

滑川橋

281

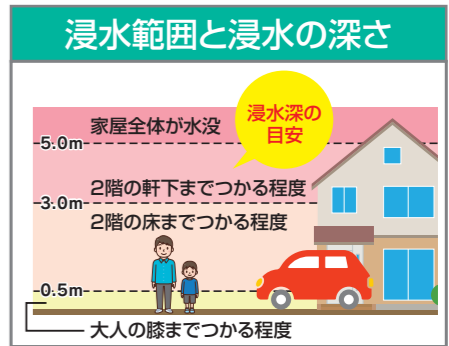
種草橋

松原川

県道坂瀬川・鬼池港線

284

28

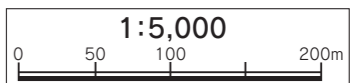


※水深が0.5mを超えると避難が非常に困難になりますので早めに避難しましょう。

| 凡 例 | | | |
|-----|----------|--|------|
| | 指定緊急避難場所 | | 医療機関 |
| | 指定避難所 | | 公民館 |
| | 要配慮者利用施設 | | 国 道 |
| | 公衆電話 | | 県 道 |
| | 特設公衆電話 | | |

※指定緊急避難場所及び指定避難所の()は海拔を示しています。

| 河川浸水想定区域 | |
|----------------------|----------------|
| 浸水した場合に想定される水深(ランク別) | |
| | 浸水深0.5m未満 |
| | 浸水深0.5~3.0m未満 |
| | 浸水深3.0~5.0m未満 |
| | 浸水深5.0~10.0m未満 |



24 紺屋町地区避難地 (12m)

23 明神山地区
避難所 (12m)

志岐
保育園

特設公衆電話
(苓北町役場)

14 苓北町役場 (12m)

12 志岐小学校体育館 (9m)

苓北支援学校

天草整肢園
苓龍苑

はまゆう療育園

臥龍苑
苓北クリニック

苓北医師会病院

グループホーム 菜の花 苓北

志岐小学校

国道324号

天草警察署
苓北交番

15 苓北町志岐集会所 (8m)

河川水位観測所

特設公衆電話
(苓北中学校体育館)

苓北中学校

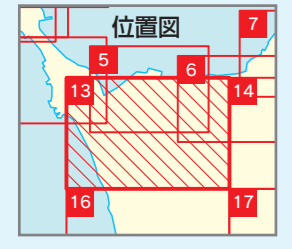
13 苓北中学校体育館 (2m)

20 体育センター (19m)

28 天草拓心高校
マリン校舎体育館 (13m)

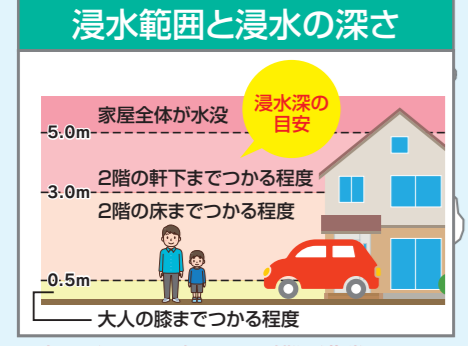
| 凡 例 | |
|-----|----------|
| | 指定緊急避難場所 |
| | 指定避難所 |
| | 要配慮者利用施設 |
| | 公衆電話 |
| | 特設公衆電話 |
| | 医療機関 |
| | 公民館 |
| | 国 道 |
| | 県 道 |

※指定緊急避難場所及び指定避難所の()は海拔を示しています。



河川浸水想定区域
浸水した場合に想定される水深(ランク別)

| | |
|--|----------------|
| | 浸水深0.5m未満 |
| | 浸水深0.5~3.0m未満 |
| | 浸水深3.0~5.0m未満 |
| | 浸水深5.0~10.0m未満 |



※水深が0.5mを超えると避難が非常に困難になりますので早めに避難しましょう。

25 円通寺跡 (25m)

17 農構センター (12m)

11 町民総合センター (14m)

消防署苓北分署

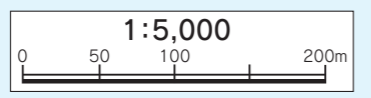
特設公衆電話
(町民総合センター)

19 総合武道館 (26m)

18 温泉センター (39m)

21 苓北町拠点避難地 (30m)

16 志岐城跡 (92m)



梧葉苑

グループホームきらめき

楽洋の里

グループホーム昂

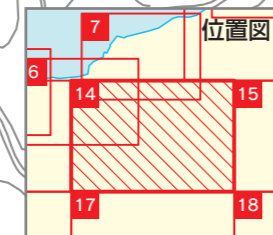
寿康園

天草整肢園

天草更生園

苓龍苑

⑩上津深江広域避難地(25m)



平木橋

上津深江川
大河内橋

河川浸水想定区域
浸水した場合に想定される水深(ランク別)

| |
|----------------|
| 浸水深0.5m未満 |
| 浸水深0.5~3.0m未満 |
| 浸水深3.0~5.0m未満 |
| 浸水深5.0~10.0m未満 |

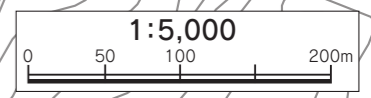


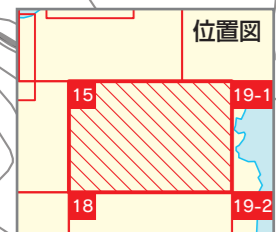
※水深が0.5mを超えると避難が非常に困難になりますので早めに避難しましょう。

凡 例

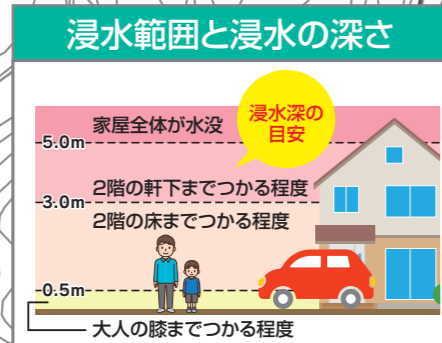
| | |
|----------|------|
| 指定緊急避難場所 | 医療機関 |
| 指定避難所 | 公民館 |
| 要配慮者利用施設 | 国道 |
| 公衆電話 | 県道 |
| 特設公衆電話 | |

※指定緊急避難場所及び指定避難所の()は海拔を示しています。





この図郭に河川浸水想定区域はありません



※水深が0.5mを超えると避難が非常に困難になりますので早めに避難しましょう

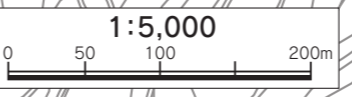
河川浸水想定区域
浸水した場合に想定される水深(ランク別)

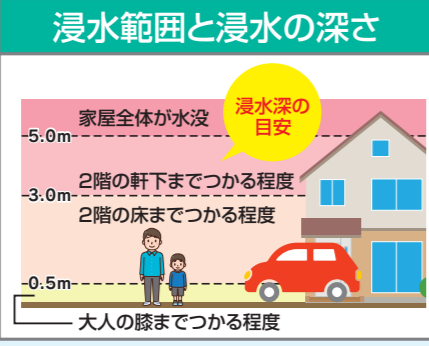
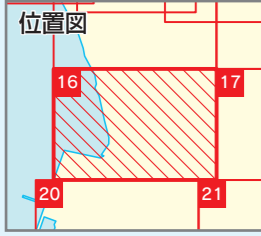
| |
|----------------|
| 浸水深0.5m未満 |
| 浸水深0.5~3.0m未満 |
| 浸水深3.0~5.0m未満 |
| 浸水深5.0~10.0m未満 |

凡 例

| | |
|----------|------|
| 指定緊急避難場所 | 医療機関 |
| 指定避難所 | 公民館 |
| 要配慮者利用施設 | 国道 |
| 公衆電話 | 県道 |
| 特設公衆電話 | |

※指定緊急避難場所及び指定避難所の()は海拔を示しています。





※水深が0.5mを超えると避難が非常に困難になりますので早めに避難しましょう。

河川浸水想定区域

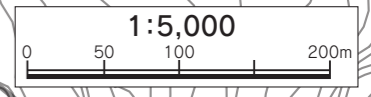
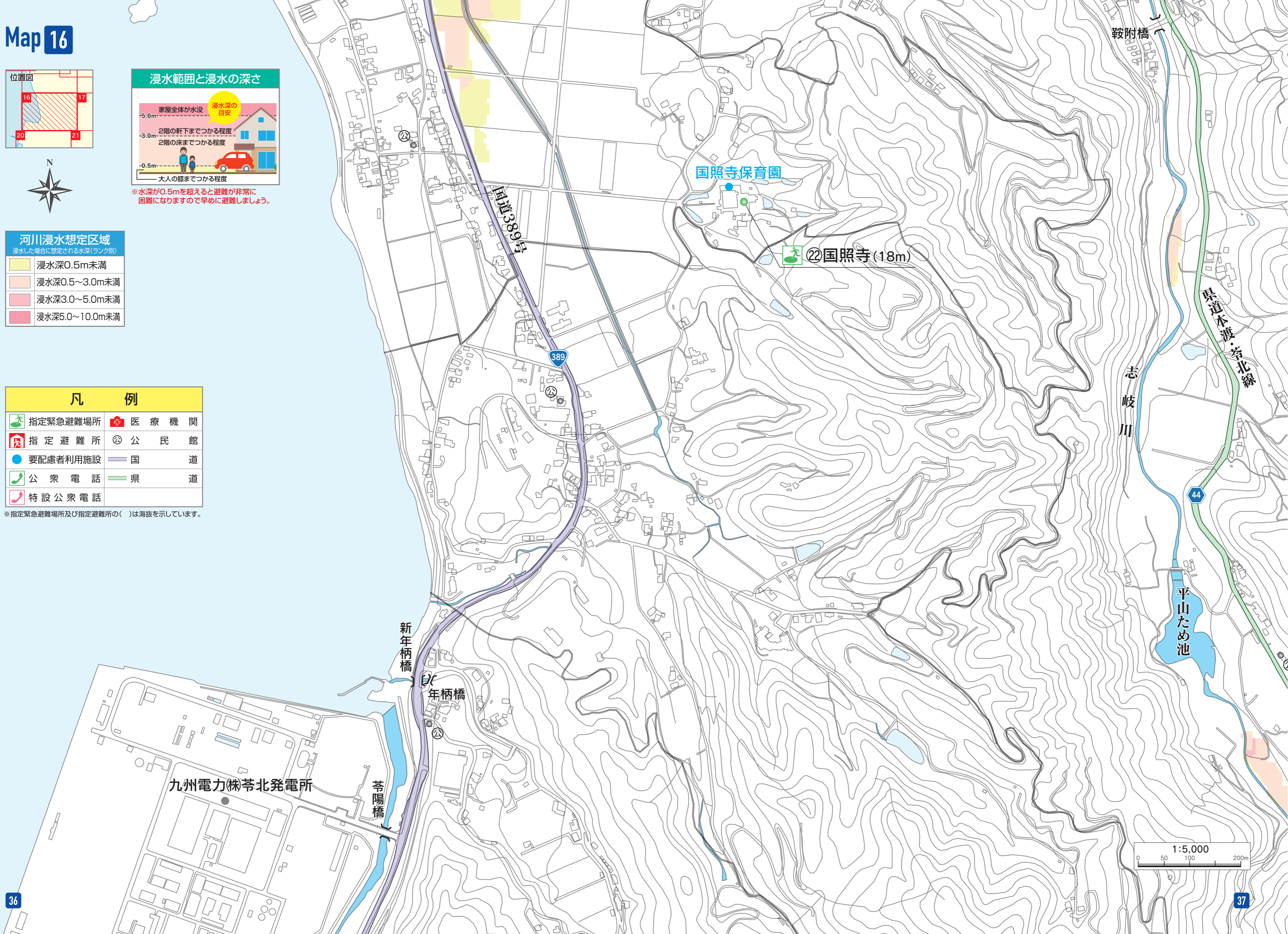
浸水した場合に想定される水深(ランク別)

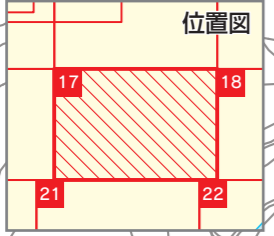
| | |
|--|----------------|
| | 浸水深0.5m未満 |
| | 浸水深0.5~3.0m未満 |
| | 浸水深3.0~5.0m未満 |
| | 浸水深5.0~10.0m未満 |

凡 例

| | | | |
|--|----------|--|------|
| | 指定緊急避難場所 | | 医療機関 |
| | 指定避難所 | | 公民館 |
| | 要配慮者利用施設 | | 国 道 |
| | 公衆電話 | | 県 道 |
| | 特設公衆電話 | | |

※指定緊急避難場所及び指定避難所の()は海拔を示しています。

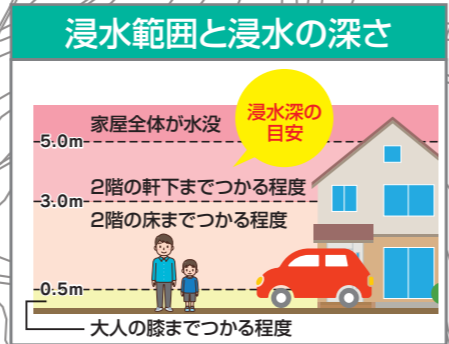




| 凡 例 | | | |
|-----|----------|--|------|
| | 指定緊急避難場所 | | 医療機関 |
| | 指定避難所 | | 公民館 |
| | 要配慮者利用施設 | | 国道 |
| | 公衆電話 | | 県道 |
| | 特設公衆電話 | | |

※指定緊急避難場所及び指定避難所の()は海拔を示しています

| 河川浸水想定区域 | |
|----------------------|----------------|
| 浸水した場合に想定される水深(ランク別) | |
| | 浸水深0.5m未満 |
| | 浸水深0.5~3.0m未満 |
| | 浸水深3.0~5.0m未満 |
| | 浸水深5.0~10.0m未満 |

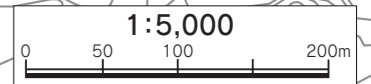


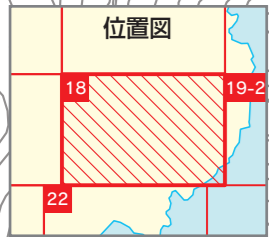
※水深が0.5mを超えると避難が非常に困難になりますので早めに避難しましょう。

県道本渡・芥北線

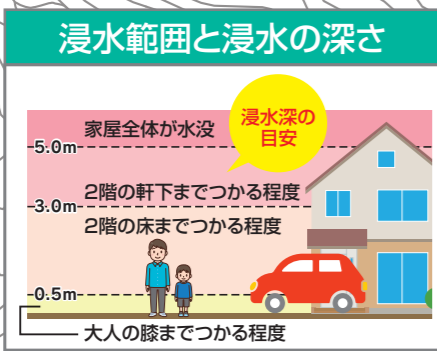
平山ため池

平山上ため池





この図郭に河川浸水想定区域はありません



※水深が0.5mを超えると避難が非常に困難になりますので早めに避難しましょう。

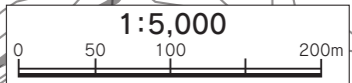
凡 例

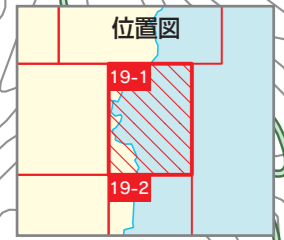
| | |
|----------|------|
| 指定緊急避難場所 | 医療機関 |
| 指定避難所 | 公民館 |
| 要配慮者利用施設 | 国道 |
| 公衆電話 | 県道 |
| 特設公衆電話 | |

※指定緊急避難場所及び指定避難所の()は海拔を示しています。

河川浸水想定区域
 浸水した場合に想定される水深(ランク別)

| | |
|--|----------------|
| | 浸水深0.5m未満 |
| | 浸水深0.5~3.0m未満 |
| | 浸水深3.0~5.0m未満 |
| | 浸水深5.0~10.0m未満 |

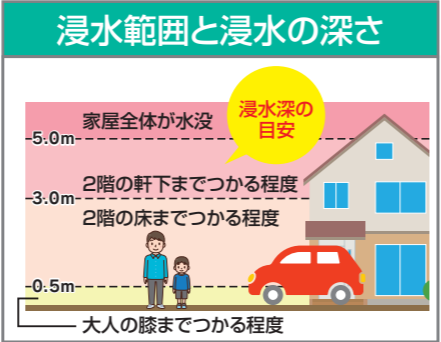




この図郭に河川浸水想定区域はありません

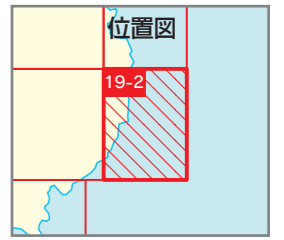
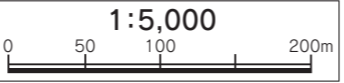
| 凡 例 | |
|----------|------|
| 指定緊急避難場所 | 医療機関 |
| 指定避難所 | 公民館 |
| 要配慮者利用施設 | 国道 |
| 公衆電話 | 県道 |
| 特設公衆電話 | |

※指定緊急避難場所及び指定避難所の()は海拔を示しています。



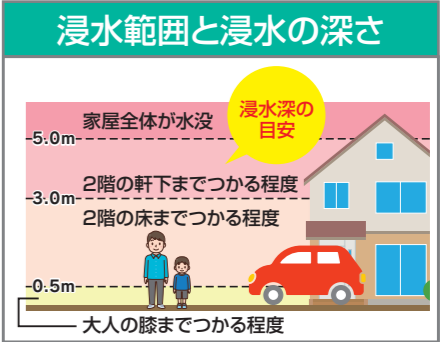
※水深が0.5mを超えると避難が非常に困難になりますので早めに避難しましょう。

| 河川浸水想定区域 浸水した場合に想定される水深(ランク別) | |
|----------------------------------|----------------|
| | 浸水深0.5m未満 |
| | 浸水深0.5~3.0m未満 |
| | 浸水深3.0~5.0m未満 |
| | 浸水深5.0~10.0m未満 |



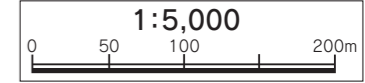
| 凡 例 | |
|----------|------|
| 指定緊急避難場所 | 医療機関 |
| 指定避難所 | 公民館 |
| 要配慮者利用施設 | 国道 |
| 公衆電話 | 県道 |
| 特設公衆電話 | |

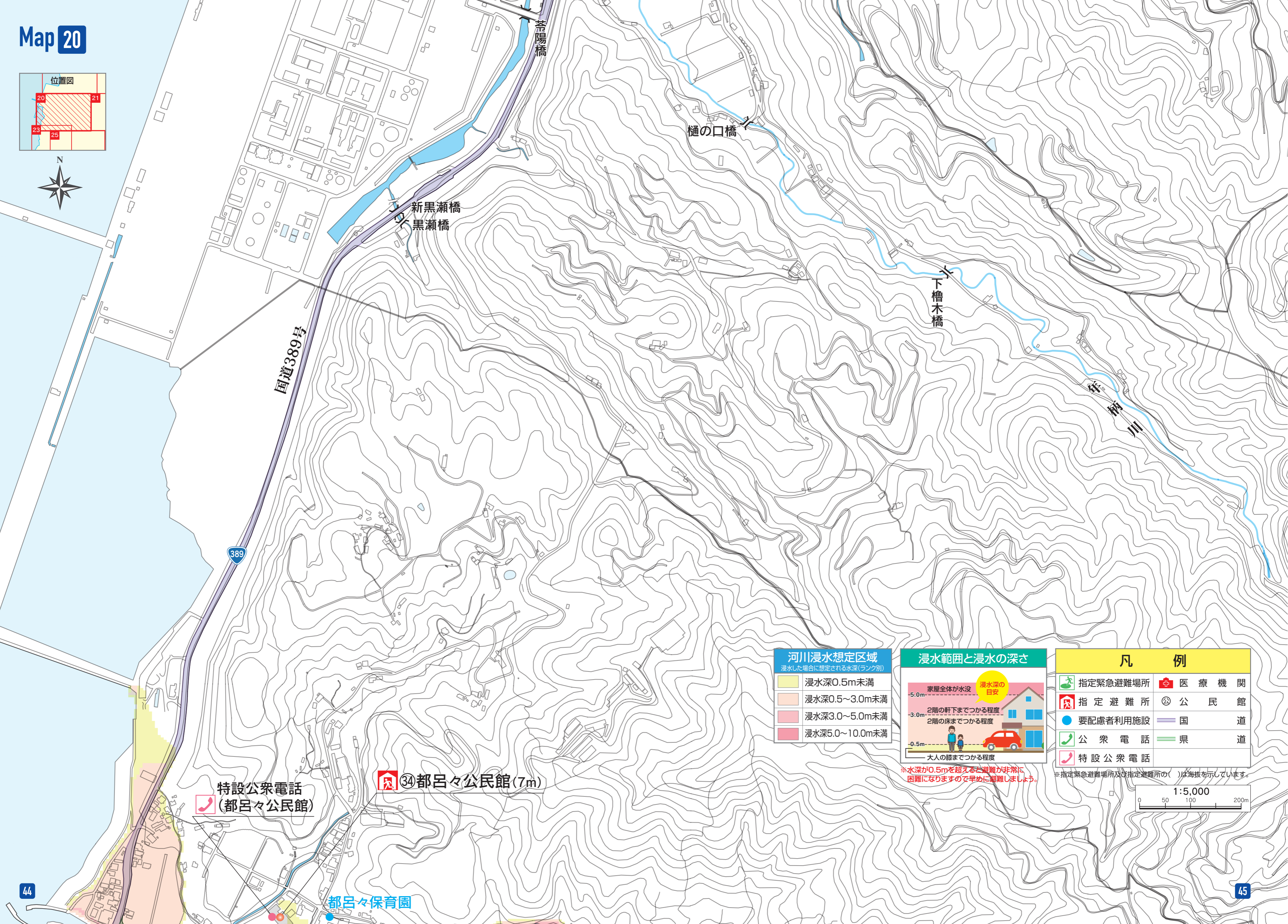
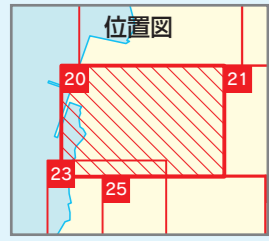
※指定緊急避難場所及び指定避難所の()は海拔を示しています。



※水深が0.5mを超えると避難が非常に困難になりますので早めに避難しましょう。

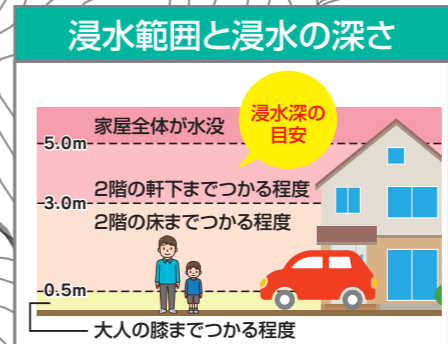
| 河川浸水想定区域 浸水した場合に想定される水深(ランク別) | |
|----------------------------------|----------------|
| | 浸水深0.5m未満 |
| | 浸水深0.5~3.0m未満 |
| | 浸水深3.0~5.0m未満 |
| | 浸水深5.0~10.0m未満 |





河川浸水想定区域
浸水した場合に想定される水深(ランク別)

| |
|----------------|
| 浸水深0.5m未満 |
| 浸水深0.5~3.0m未満 |
| 浸水深3.0~5.0m未満 |
| 浸水深5.0~10.0m未満 |



※水深が0.5mを超えると避難が非常に困難になりますので早めに避難しましょう。

凡 例

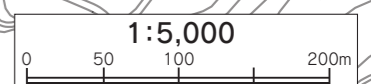
| | |
|----------|------|
| 指定緊急避難場所 | 医療機関 |
| 指定避難所 | 公民館 |
| 要配慮者利用施設 | 国道 |
| 公衆電話 | 県道 |
| 特設公衆電話 | |

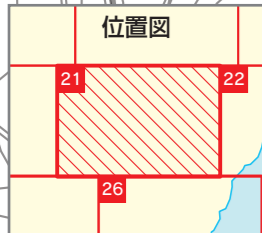
※指定緊急避難場所及び指定避難所の()は海拔を示しています。

特設公衆電話
(都呂々公民館)

③4都呂々公民館(7m)

都呂々保育園





神の迫橋

平山上ため池

志岐ダム

県道本渡・苓北線

野見田橋

中尾川

第一中尾橋

第二中尾橋

第三中尾橋

年柄ダム

年柄川

県道本渡・苓北線

浸水範囲と浸水の深さ

5.0m 家屋全体が水没 浸水深の目安

3.0m 2階の軒下までつかる程度

2階の床までつかる程度

0.5m 大人の膝までつかる程度

※水深が0.5mを超えると避難が非常に困難になりますので早めに避難しましょう。


河川浸水想定区域
浸水した場合に想定される水深(ランク別)

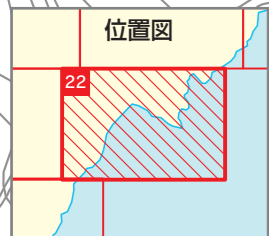
| | |
|--------------|----------------|
| Yellow | 浸水深0.5m未満 |
| Light Orange | 浸水深0.5~3.0m未満 |
| Red | 浸水深3.0~5.0m未満 |
| Dark Red | 浸水深5.0~10.0m未満 |

凡 例

| | |
|----------|------|
| 指定緊急避難場所 | 医療機関 |
| 指定避難所 | 公民館 |
| 要配慮者利用施設 | 国道 |
| 公衆電話 | 県道 |
| 特設公衆電話 | |

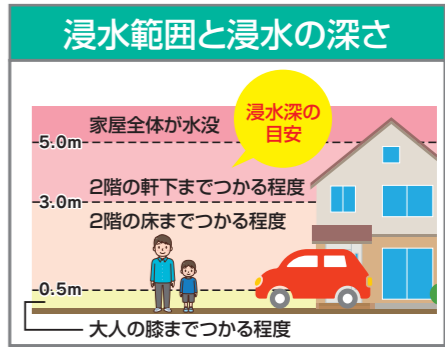
※指定緊急避難場所及び指定避難所の()は海拔を示しています。





黒染溜池

この図郭に河川浸水想定区域はありません

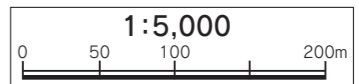


※水深が0.5mを超えると避難が非常に困難になりますので早めに避難しましょう。

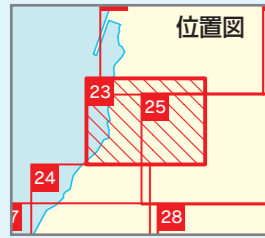
| 河川浸水想定区域 | |
|---|----------------|
| 浸水した場合に想定される水深(ランク別) | |
| | 浸水深0.5m未満 |
| | 浸水深0.5~3.0m未満 |
| | 浸水深3.0~5.0m未満 |
| | 浸水深5.0~10.0m未満 |

| 凡 例 | |
|----------|------|
| 指定緊急避難場所 | 医療機関 |
| 指定避難所 | 公民館 |
| 要配慮者利用施設 | 国道 |
| 公衆電話 | 県道 |
| 特設公衆電話 | |

※指定緊急避難場所及び指定避難所の()は海拔を示しています。



県道本渡・荅北線



浸水範囲と浸水の深さ

浸水深の目安

- 5.0m 家屋全体が水没
- 3.0m 2階の軒下までつかる程度
- 0.5m 2階の床までつかる程度
- 大人の膝までつかる程度

※水深が0.5mを超えると避難が非常に困難になりますので早めに避難しましょう。



- ③⑤ 都呂々小学校体育館 (3m)
- 特設公衆電話 (都呂々小学校体育館)
- ③⑥ 苓北町都呂々体育館 (3m)

河川浸水想定区域

浸水した場合に想定される水深(ランク別)

| |
|----------------|
| 浸水深0.5m未満 |
| 浸水深0.5~3.0m未満 |
| 浸水深3.0~5.0m未満 |
| 浸水深5.0~10.0m未満 |

潮位観測所

特設公衆電話 (都呂々公民館)

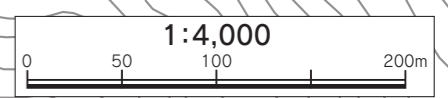
③④ 都呂々公民館 (7m)


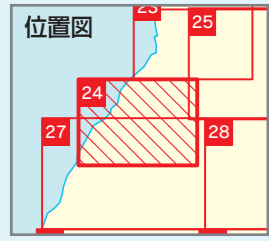
③⑨ 都呂々神社 (26m)

凡 例

| | |
|----------|------|
| 指定緊急避難場所 | 医療機関 |
| 指定避難所 | 公民館 |
| 要配慮者利用施設 | 国道 |
| 公衆電話 | 県道 |
| 特設公衆電話 | |

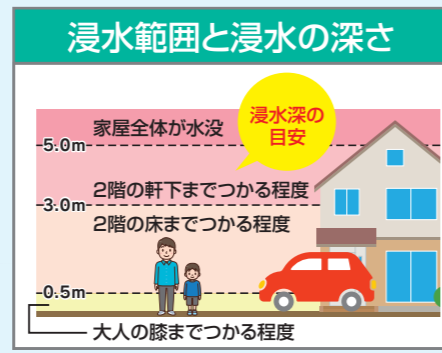
※指定緊急避難場所及び指定避難所の()は海拔を示しています。





河川浸水想定区域
浸水した場合に想定される水深(ランク別)

| |
|----------------|
| 浸水深0.5m未満 |
| 浸水深0.5~3.0m未満 |
| 浸水深3.0~5.0m未満 |
| 浸水深5.0~10.0m未満 |



※水深が0.5mを超えると避難が非常に困難になりますので早めに避難しましょう。

凡 例

| | |
|----------|------|
| 指定緊急避難場所 | 医療機関 |
| 指定避難所 | 公民館 |
| 要配慮者利用施設 | 国 道 |
| 公衆電話 | 県 道 |
| 特設公衆電話 | |

※指定緊急避難場所及び指定避難所の()は海拔を示しています。

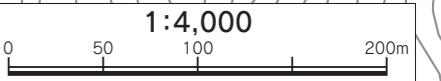
この図郭に河川浸水想定区域はありません

小松橋
坂口橋

小松川

国道389号

389



都呂々保育園

宮川橋

大河内橋

都呂々川

③9 都呂々神社(26m)

柚之原橋

笹尾橋

尾名瀬橋

286

上橋

舞子川

293

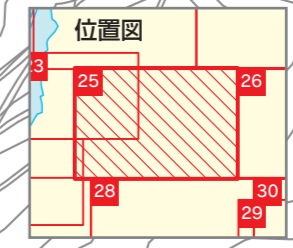
県道舞子木・舞子川線

都呂々ダム
管理事務所

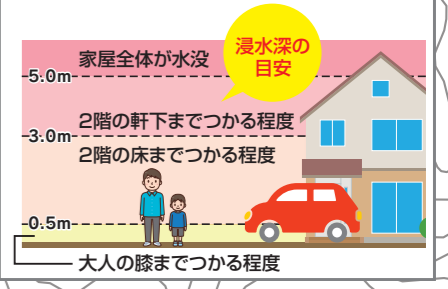
光岩トンネル

県道都呂々・池田宮線

都呂々ダム



浸水範囲と浸水の深さ



※水深が0.5mを超えると避難が非常に困難になりますので早めに避難しましょう。

凡例

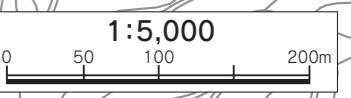
| | |
|----------|------|
| 指定緊急避難場所 | 医療機関 |
| 指定避難所 | 公民館 |
| 要配慮者利用施設 | 国道 |
| 公衆電話 | 県道 |
| 特設公衆電話 | |

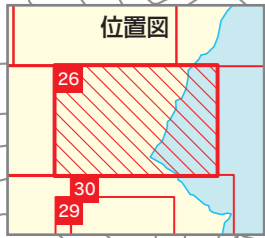
※指定緊急避難場所及び指定避難所の()は海拔を示しています。

河川浸水想定区域

浸水した場合に想定される水深(ランク別)

| | |
|--|----------------|
| | 浸水深0.5m未満 |
| | 浸水深0.5~3.0m未満 |
| | 浸水深3.0~5.0m未満 |
| | 浸水深5.0~10.0m未満 |





第三中尾橋
中尾川

県道本渡・荅北線

44

この図郭に河川浸水想定区域はありません

浸水範囲と浸水の深さ



※水深が0.5mを超えると避難が非常に困難になりますので早めに避難しましょう。

河川浸水想定区域

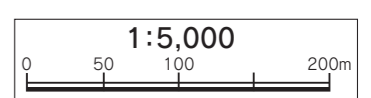
浸水した場合に想定される水深(ランク別)

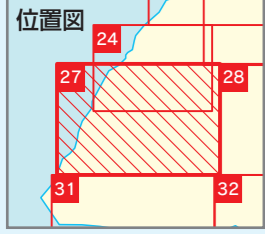
| | |
|--------------|----------------|
| Light yellow | 浸水深0.5m未満 |
| Light orange | 浸水深0.5~3.0m未満 |
| Light red | 浸水深3.0~5.0m未満 |
| Dark red | 浸水深5.0~10.0m未満 |

凡 例

| | | | |
|--|----------|--|------|
| | 指定緊急避難場所 | | 医療機関 |
| | 指定避難所 | | 公民館 |
| | 要配慮者利用施設 | | 国道 |
| | 公衆電話 | | 県道 |
| | 特設公衆電話 | | |

※指定緊急避難場所及び指定避難所の()は海拔を示しています。





小松橋

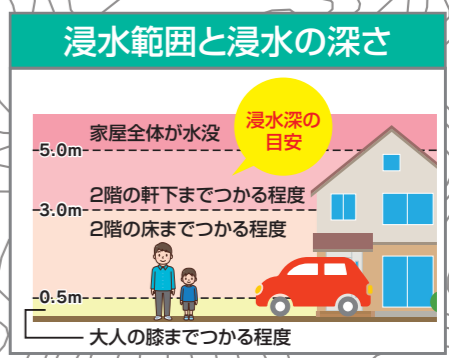
坂口橋

国道389号

小松川

宇土橋

この図郭に河川浸水想定区域はありません



※水深が0.5mを超えると避難が非常に困難になりますので早めに避難しましょう。

河川浸水想定区域

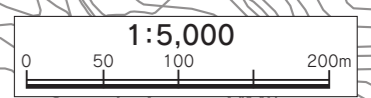
浸水した場合に想定される水深(ランク別)

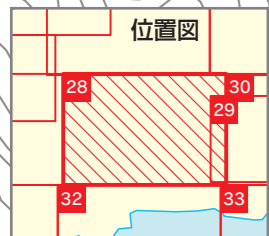
| | |
|--------------|----------------|
| Yellow | 浸水深0.5m未満 |
| Light Orange | 浸水深0.5~3.0m未満 |
| Red | 浸水深3.0~5.0m未満 |
| Dark Red | 浸水深5.0~10.0m未満 |

凡 例

| | | | |
|--|----------|--|------|
| | 指定緊急避難場所 | | 医療機関 |
| | 指定避難所 | | 公民館 |
| | 要配慮者利用施設 | | 国道 |
| | 公衆電話 | | 県道 |
| | 特設公衆電話 | | |

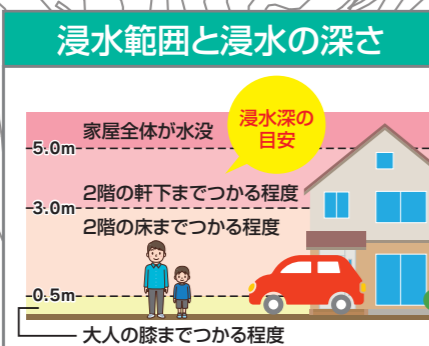
※指定緊急避難場所及び指定避難所の()は海拔を示しています。





河川浸水想定区域
浸水した場合に想定される水深(ランク別)

| |
|----------------|
| 浸水深0.5m未満 |
| 浸水深0.5~3.0m未満 |
| 浸水深3.0~5.0m未満 |
| 浸水深5.0~10.0m未満 |

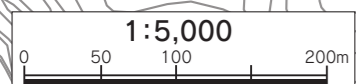


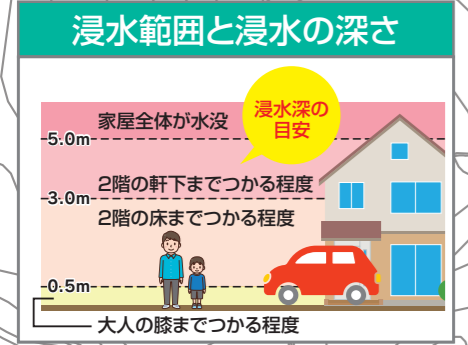
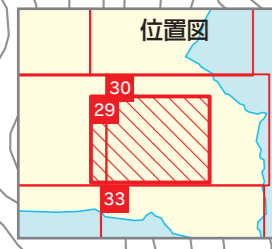
※水深が0.5mを超えると避難が非常に困難になりますので早めに避難しましょう。

凡 例

| | |
|----------|------|
| 指定緊急避難場所 | 医療機関 |
| 指定避難所 | 公民館 |
| 要配慮者利用施設 | 国道 |
| 公衆電話 | 県道 |
| 特設公衆電話 | |

※指定緊急避難場所及び指定避難所の()は海拔を示しています。





河川浸水想定区域

浸水した場合に想定される水深(ランク別)

| |
|----------------|
| 浸水深0.5m未満 |
| 浸水深0.5~3.0m未満 |
| 浸水深3.0~5.0m未満 |
| 浸水深5.0~10.0m未満 |

凡 例

| | |
|----------|------|
| 指定緊急避難場所 | 医療機関 |
| 指定避難所 | 公民館 |
| 要配慮者利用施設 | 国道 |
| 公衆電話 | 県道 |
| 特設公衆電話 | |

※指定緊急避難場所及び指定避難所の()は海拔を示しています。

木場橋

松場橋

三岳地宮々都道県

中村橋

石出橋

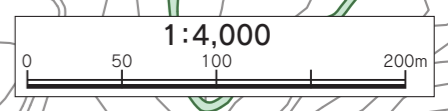
蔭平橋

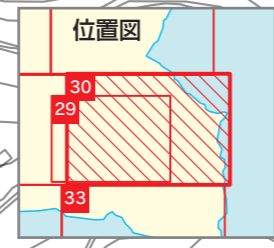
③⑧木場集会所(129m)

③⑦木場地区交流施設(150m)

第一涼松橋

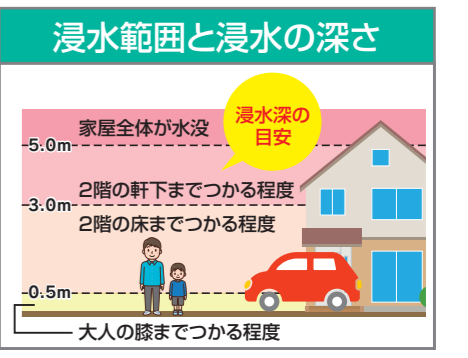
赤仁田橋





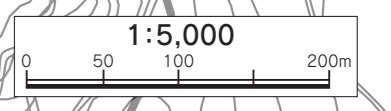
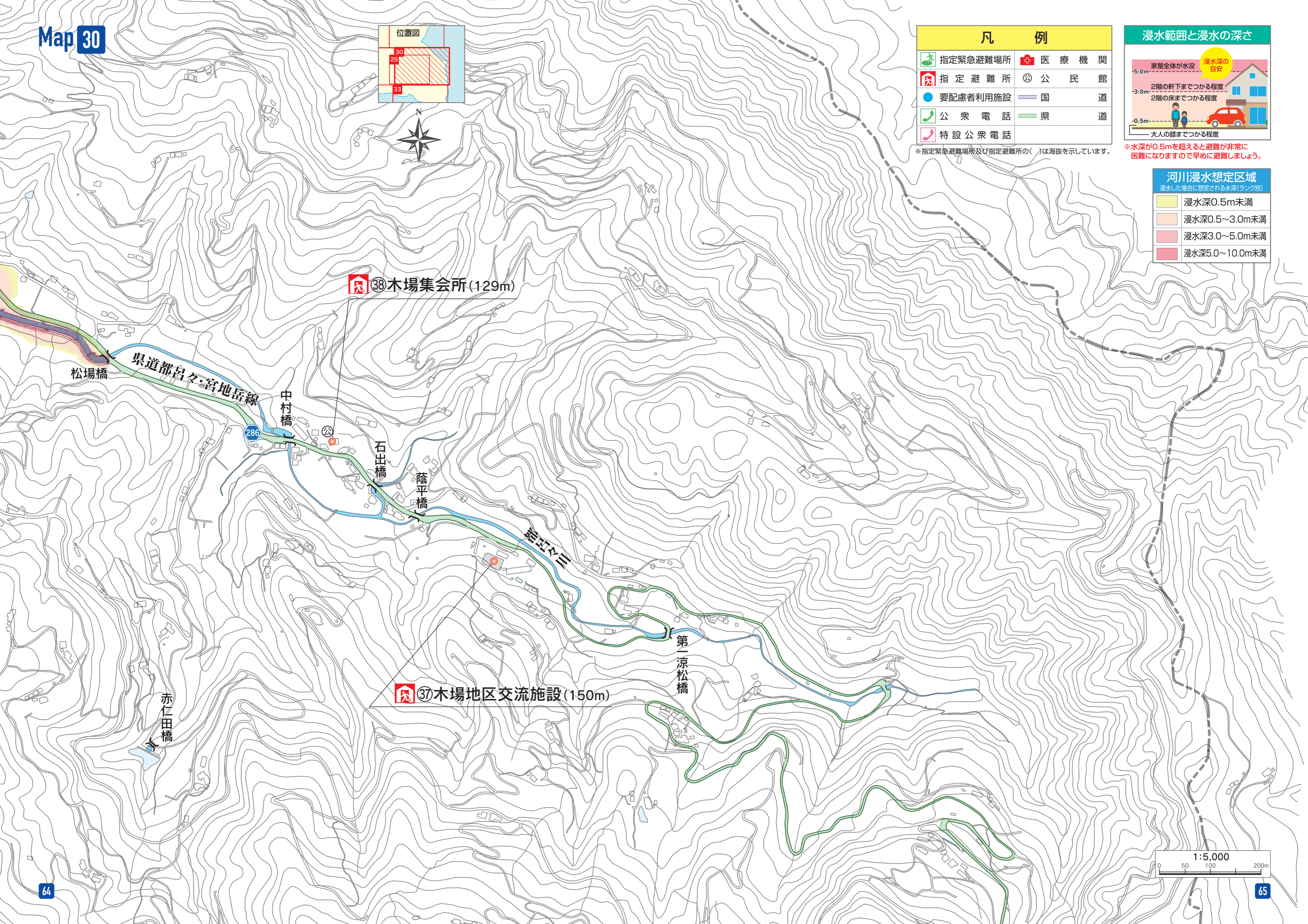
| 凡 例 | |
|----------|------|
| 指定緊急避難場所 | 医療機関 |
| 指定避難所 | 公民館 |
| 要配慮者利用施設 | 国道 |
| 公衆電話 | 県道 |
| 特設公衆電話 | |

※指定緊急避難場所及び指定避難所の()は海拔を示しています。



※水深が0.5mを超えると避難が非常に困難になりますので早めに避難しましょう。

| 河川浸水想定区域 | |
|----------------------|----------------|
| 浸水した場合に想定される水深(ランク別) | |
| | 浸水深0.5m未満 |
| | 浸水深0.5~3.0m未満 |
| | 浸水深3.0~5.0m未満 |
| | 浸水深5.0~10.0m未満 |

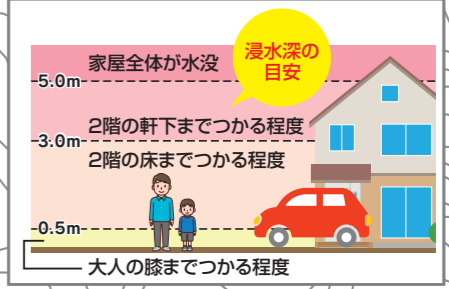


国道389号

下萱の木川

この図郭に河川浸水想定区域はありません

浸水範囲と浸水の深さ



※水深が0.5mを超えると避難が非常に困難になりますので早めに避難しましょう

河川浸水想定区域

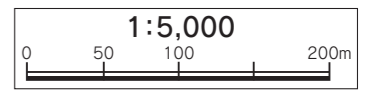
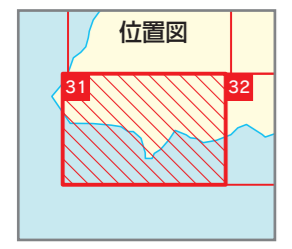
浸水した場合に想定される水深(ランク別)

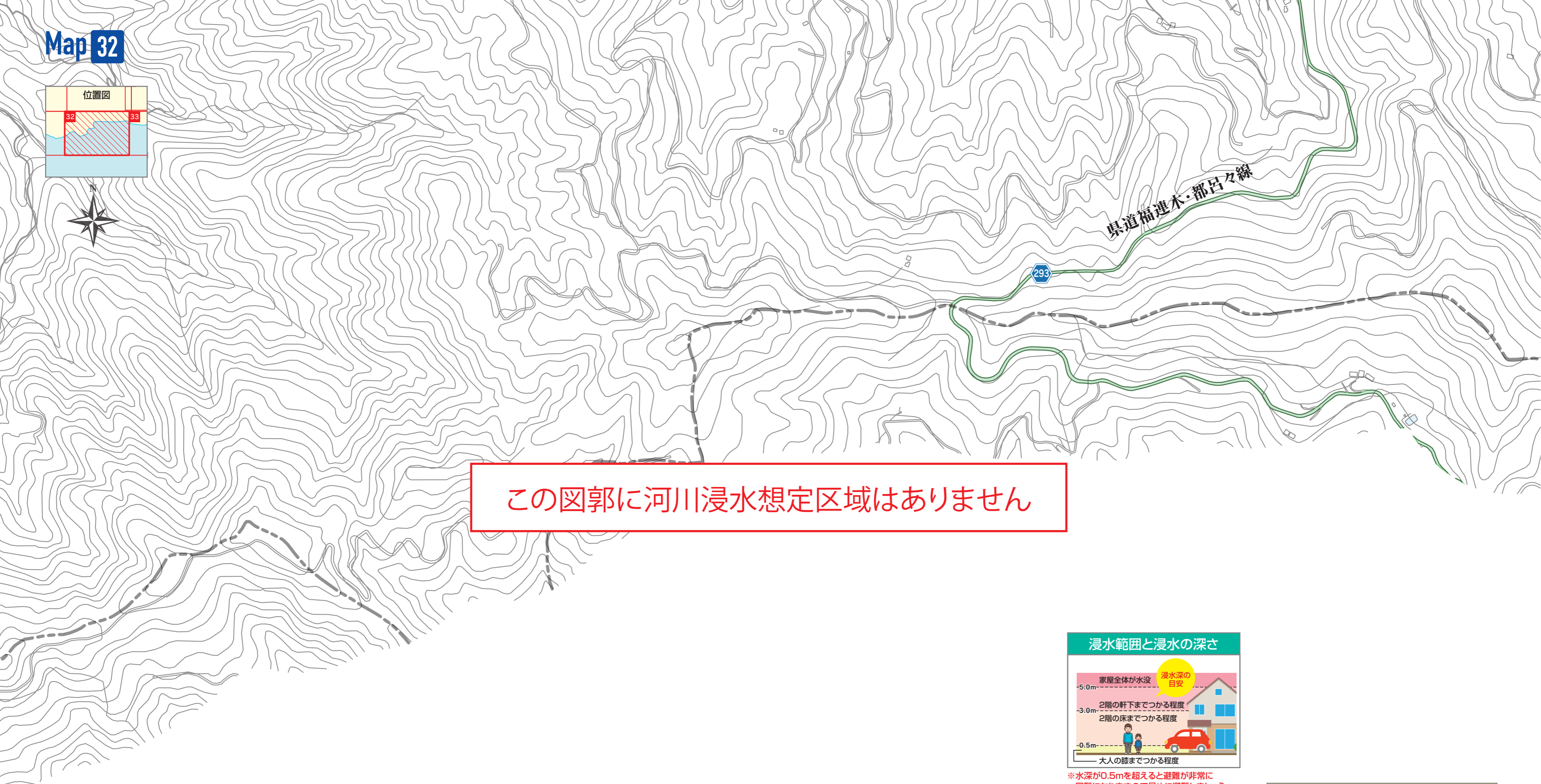
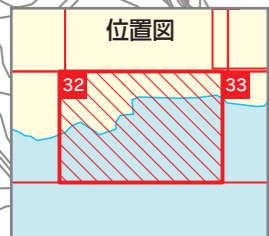
| |
|----------------|
| 浸水深0.5m未満 |
| 浸水深0.5~3.0m未満 |
| 浸水深3.0~5.0m未満 |
| 浸水深5.0~10.0m未満 |

凡 例

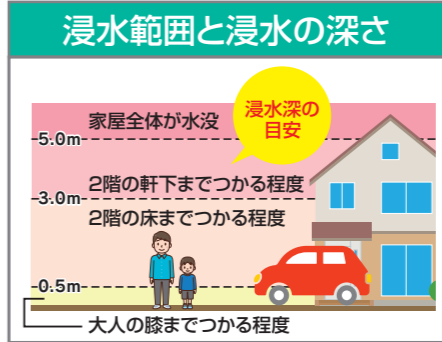
| | |
|----------|------|
| 指定緊急避難場所 | 医療機関 |
| 指定避難所 | 公民館 |
| 要配慮者利用施設 | 国道 |
| 公衆電話 | 県道 |
| 特設公衆電話 | |

※指定緊急避難場所及び指定避難所の()は海拔を示しています。





この図郭に河川浸水想定区域はありません

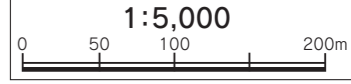


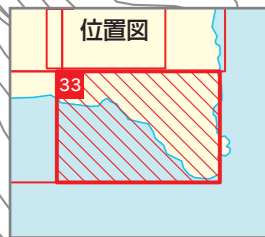
※水深が0.5mを超えると避難が非常に困難になりますので早めに避難しましょう。

| 河川浸水想定区域 浸水した場合に想定される水深(ランク別) | |
|---|----------------|
| | 浸水深0.5m未満 |
| | 浸水深0.5~3.0m未満 |
| | 浸水深3.0~5.0m未満 |
| | 浸水深5.0~10.0m未満 |

| 凡 例 | |
|----------|------|
| 指定緊急避難場所 | 医療機関 |
| 指定避難所 | 公民館 |
| 要配慮者利用施設 | 国道 |
| 公衆電話 | 県道 |
| 特設公衆電話 | |

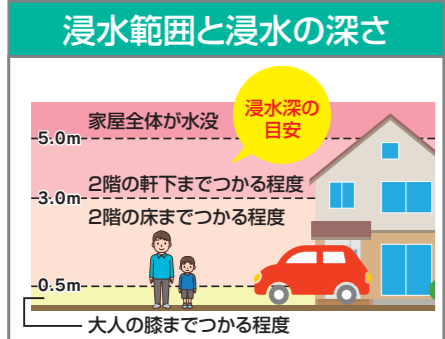
※指定緊急避難場所及び指定避難所の()は海拔を示しています。





この図郭に河川浸水想定区域はありません

県道都呂々・宮地岳線



※水深が0.5mを超えると避難が非常に困難になりますので早めに避難しましょう。

河川浸水想定区域

浸水した場合に想定される水深(ランク別)

| |
|----------------|
| 浸水深0.5m未満 |
| 浸水深0.5~3.0m未満 |
| 浸水深3.0~5.0m未満 |
| 浸水深5.0~10.0m未満 |

凡 例

| | |
|----------|------|
| 指定緊急避難場所 | 医療機関 |
| 指定避難所 | 公民館 |
| 要配慮者利用施設 | 国道 |
| 公衆電話 | 県道 |
| 特設公衆電話 | |

※指定緊急避難場所及び指定避難所の()は海拔を示しています。

