
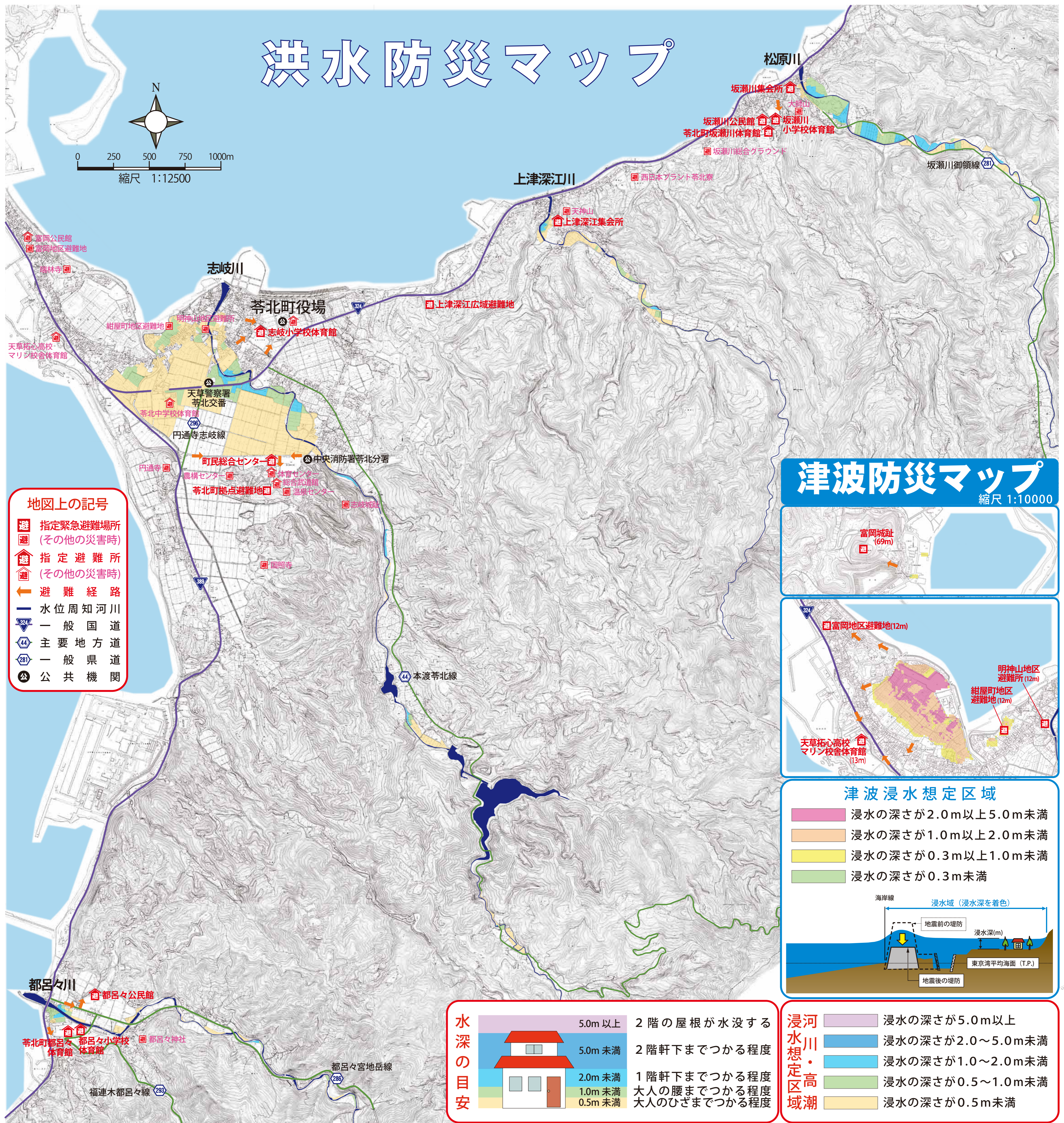


洪水防災マップ



0 250 500 750 1000m
縮尺 1:12500



地図上の記号

- 指定緊急避難場所 (その他の災害時)
- 指定避難所 (その他の災害時)
- 避難経路
- 水位周知河川
- 一般国道
- 主要地方道
- 一般県道
- 公共機関

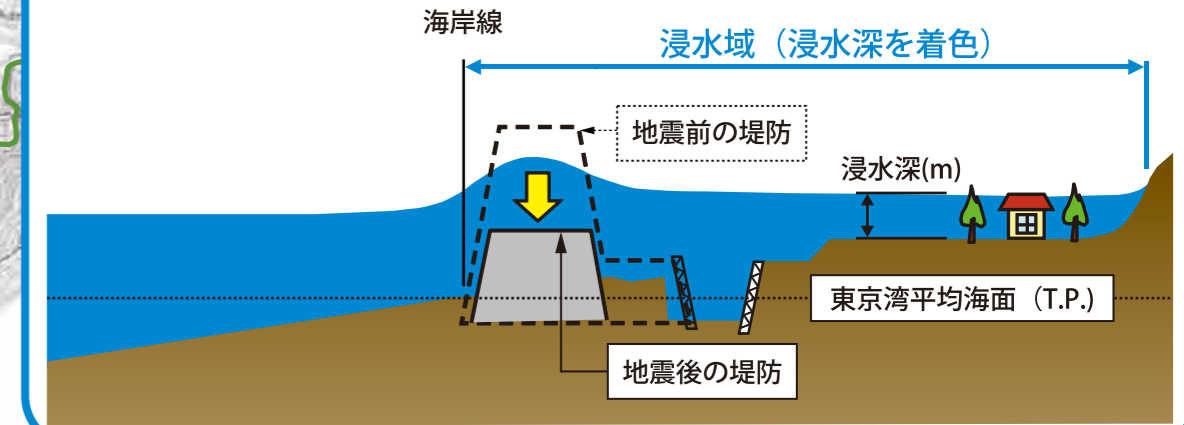
津波防災マップ

縮尺 1:10000



津波浸水想定区域

- 浸水の深さが2.0m以上5.0m未満
- 浸水の深さが1.0m以上2.0m未満
- 浸水の深さが0.3m以上1.0m未満
- 浸水の深さが0.3m未満



水深の目安

- | | | |
|--|---------|--------------|
| | 5.0m 以上 | 2階の屋根が水没する |
| | 5.0m 未満 | 2階軒下までつかる程度 |
| | 2.0m 未満 | 1階軒下までつかる程度 |
| | 1.0m 未満 | 大人の腰までつかる程度 |
| | 0.5m 未満 | 大人のひざまでつかる程度 |

浸河水想定高域潮

- 浸水の深さが5.0m以上
- 浸水の深さが2.0~5.0m未満
- 浸水の深さが1.0~2.0m未満
- 浸水の深さが0.5~1.0m未満
- 浸水の深さが0.5m未満



高潮防災マップ

※ () 内は海拔を示しています。縮尺 1:12000